



АДМИНИСТРАЦИЯ
ДОБРЯНСКОГО ГОРОДСКОГО ОКРУГА

ПОСТАНОВЛЕНИЕ

30.04.2021

№ 834

г.Добрянка

**О назначении общественных
обсуждений**

В соответствии со статьей 5.1, частями 5-11 статьи 46 Градостроительного кодекса Российской Федерации, пунктом 26 части 1 статьи 16, статьей 28 Федерального закона Российской Федерации от 06 октября 2003 г. № 131-ФЗ «Об общих принципах организации местного самоуправления в Российской Федерации», Уставом Добрянского городского округа, решением Думы Добрянского городского округа от 30 сентября 2020 г. № 298 «Об утверждении Положения об организации и проведении общественных обсуждений, публичных слушаний по вопросам градостроительной деятельности в Добрянском городском округе», постановлением администрации Добрянского городского округа от 09 февраля 2021 г. № 215 «О подготовке проекта внесения изменений в документацию по планировке территории»

администрация округа ПОСТАНОВЛЯЕТ:

1. Провести в границах территории с. Перемское Добрянского городского округа Пермского края общественные обсуждения по проекту внесения изменений в документацию по планировке территории «Проект межевания территории, населенного пункта – село Перемское, Добрянский городской округ, Пермский край», утвержденную постановлением администрации Добрянского городского округа от 21 августа 2020 г. № 1227 (далее – Проект).

2. Срок проведения общественных обсуждений по Проекту – с 12 мая 2021 года по 16 июня 2021 года.

3. Определить местами размещения оповещения о начале общественных обсуждений информационные стенды по адресам:

Пермский край, г. Добрянка, ул. Копылова, д. 114, (административное здание);

Пермский край, Добрянский городской округ, с. Перемское, ул. Косьвинская, д. 6 (административное здание).



4. Открытие экспозиции состоится 12 мая 2021 г. в здании управления градостроительства и архитектуры по адресу: 618740, Пермский край, г. Добрянка, ул. Копылова, д. 114, в здании территориального отдела в селе Перемское по адресу: Пермский край, Добрянский городской округ, с. Перемское, ул. Косьвинская, д. 6.

Срок проведения экспозиции: с 12 мая 2021 г. по 04 июня 2021 г. с понедельника по четверг с 8.30 час до 13.00 час. и с 14.00 час. до 17.30 час., в пятницу с 8.30 час до 13.00 час. и с 14.00 час. до 16.30 час. по местному времени.

5. В состав организационного комитета по организации общественных обсуждений включить:

Степанову Елену Михайловну, заместителя начальника управления градостроительства и архитектуры администрации Добрянского городского округа, главного архитектора городского округа, председателя комиссии;

Шулятникову Ольгу Александровну, главного специалиста управления градостроительства и архитектуры администрации Добрянского городского округа, секретаря комиссии;

Касаткину Венеру Раисовну, заместителя начальника управления имущественных и земельных отношений администрации Добрянского городского округа;

Пьянкову Екатерину Александровну, консультанта юридического управления администрации Добрянского городского округа;

Чернышева Валерия Михайловича, начальника территориального отдела в селе Перемское администрации Добрянского городского округа.

6. Утвердить порядок учета предложений и замечаний по Проекту и участия граждан в его обсуждении согласно приложению к настоящему постановлению.

7. Разместить Проект на официальном сайте Добрянского городского округа в информационно-телекоммуникационной сети Интернет www.dobrraion.ru.

8. Разместить настоящее постановление на официальном сайте правовой информации Добрянского городского округа в информационно-телекоммуникационной сети Интернет с доменным именем dobr-pravo.ru.

9. Контроль за исполнением настоящего постановления возложить на первого заместителя главы администрации Добрянского городского округа.

И.о. главы городского округа -
главы администрации Добрянского
городского округа



Н.Н. Поздеев

Приложение
УТВЕРЖДЕН
постановлением администрации
Добрянского городского округа
от 30.04.2021 № 834

ПОРЯДОК

учета предложений и замечаний по проекту внесения изменений в документацию по планировке территории «Проект межевания территории, населенного пункта – село Перемское, Добрянский городской округ, Пермский край», утвержденную постановлением администрации Добрянского городского округа от 21 августа 2020 г. № 1227, и участия граждан в его обсуждении

1. Предложения и замечания по проекту внесения изменений в документацию по планировке территории «Проект межевания территории, населенного пункта – село Перемское, Добрянский городской округ, Пермский край», утвержденную постановлением администрации Добрянского городского округа от 21 августа 2020 г. № 1227, (далее – Проект) принимаются от граждан Российской Федерации, постоянно проживающих в границах территории с. Перемское Добрянского городского округа Пермского края и достигших возраста 18 лет, прошедших идентификацию в соответствии с частью 12 статьи 5.1 Градостроительного кодекса Российской Федерации.

2. Предложения и замечания граждан принимаются со дня опубликования (обнародования) оповещения о начале общественных обсуждений по Проекту по 04 июня 2021 г. включительно. Предложения и замечания, направленные по истечении указанного срока, не рассматриваются.

3. Предложения и замечания направляются по электронной почте или в письменном виде на бумажных носителях посредством почтовой связи по форме согласно приложению к настоящему Порядку.

4. Предложения и замечания принимаются организационным комитетом по подготовке и организации проведения общественных обсуждений в письменной форме посредством почтовой связи на адрес: 618740, Пермский край, г. Добрянка, ул. Советская, д. 14, с пометкой на конверте «В организационный комитет по подготовке и организации проведения общественных обсуждений по Проекту, через интернет-приемную Добрянского городского округа, расположенную на официальном сайте в сети «Интернет»: <http://dobgtraion.ru/>, через интернет-приемную «Интернет-приемная Пермского края», расположенную на официальном сайте в сети «Интернет»: <http://reception.permkrai.ru>, посредством электронной почты по адресу: uga@dobgtraion.ru, посредством записи в книге (журнале) учета посетителей экспозиции проекта, подлежащего рассмотрению на общественных обсуждениях.

5. Все замечания и предложения по Проекту подлежат рассмотрению при условии представления участниками общественных обсуждений сведений о себе с приложением документов, подтверждающих такие сведения (в целях идентификации):

для физических лиц: фамилия, имя, отчество (при наличии), дата рождения, адрес места жительства (регистрации);

для юридических лиц: наименование, основной государственный регистрационный номер, место нахождения и адрес.

6. Поступившие предложения и замечания рассматриваются на заседании организационного комитета по подготовке и организации проведения общественных обсуждений.

7. На основании протокола общественных обсуждений Организационный комитет осуществляет подготовку заключения о результатах общественных обсуждений с указанием аргументированных рекомендаций о целесообразности или нецелесообразности учета внесенных участниками общественных обсуждений предложений и замечаний и выводы по результатам общественных обсуждений.

8. Обсуждение проекта решения проводится в форме общественных обсуждений в порядке, установленном статьей 5.1 Градостроительного кодекса Российской Федерации и Положением об организации и проведении общественных обсуждений, публичных слушаний по вопросам градостроительной деятельности в Добрянском городском округе, утвержденным решением Думы Добрянского городского округа от 30 сентября 2020 г. № 298.

Приложение
к Порядку учета предложений и замечаний по проекту внесения изменений в документацию по планировке территории «Проект межевания территории, населенного пункта – село Перемское, Добрянский городской округ, Пермский край», утвержденную постановлением администрации Добрянского городского округа от 21 августа 2020 г. № 1227, и участия граждан в его обсуждении

ПРЕДЛОЖЕНИЯ И ЗАМЕЧАНИЯ

по проекту внесения изменений в документацию по планировке территории «Проект межевания территории, населенного пункта – село Перемское, Добрянский городской округ, Пермский край», утвержденную постановлением администрации Добрянского городского округа от 21 августа 2020 г. № 1227

Фамилия, имя, отчество гражданина _____

Год рождения _____

Адрес места жительства _____

Личная подпись и дата _____

**Общество с ограниченной ответственностью
«Пермский кадастровый центр»**

**ПРОЕКТ
МЕЖЕВАНИЯ ТЕРРИТОРИИ**

**село Перемское, Добрянский городской округ,
Пермский край**

**Пояснительная записка
ТОМ 1
Основная часть**

002-2021-ПМТ

Генеральный директор

В.И.Чернышев

**Руководитель отдела
землеустроительных и
кадастровых работ**

С.А. Постникова

2021

СОДЕРЖАНИЕ			
Раздел	Обозначение	Наименование	Стр.
	002-2021-ПМТ	Проект межевания. Пояснительная записка. Том 1. Основная часть.	
1		Введение	4
2		Описание проектных решений	5
		Приложение	24
		Каталог координат красных линий	25
		Каталог координат границ образуемых земельных	56
		Чертеж межевания территории. Вновь образуемые земельные участки. 1:1800	Лист 1
	002-2021-ПМТ	Проект межевания. Пояснительная записка. Том 2. Материалы по обоснованию.	
1		Основание для проектирования	4
2		Цель работы	5
3		Анализ современного использования территории	5
4		Ограничения использования территории	23
5		Описание проектных решений	30
6		Выводы	58
		Приложение	59
		Экспликация земельных участков фактического землепользования	60
		Схема фактического использования территории в период подготовки проекта межевания (материалы по обоснованию). 1:1800	Лист 1



1. ВВЕДЕНИЕ

Проект межевания территории кадастрового квартала №59:18:0730101, расположенного по адресу Пермский край, Добрянский городской округ, с. Перемское разработан на основании муниципального контракта от 09.12.2019.

На левом берегу Камского водохранилища по реке Каме в центре Пермского края расположено Добрянское городское поселение. Северо-восточнее в 37 км от г. Добрянки на равнинно-предгорной с умеренной расчлененностью территории, в месте слияния левого притока р. Кама реки Косьва и впадающей в нее реки Пожва, расположено село Перемское. Территория с. Перемское ограничена с северной стороны – ул. Посадская, с восточной стороны-д. Ярославщина, с южной стороны – р. Пожва, с западной стороны – р. Косьва, вошла в кадастровый квартал № 59:18:0730101, площадью 216,1 га, которая является объектом для проектирования.

В настоящее время на проектируемой территории расположены индивидуальные жилые дома, огороды, личные подсобные хозяйства, церковь, парк, больница, сельскохозяйственные строения, столовая, магазин, школа, клуб, библиотека, гидрогеологический пост, объекты инженерного оборудования электроснабжения, многоквартирные дома (блокированные), отделение почтовой связи, Пермский геронтопсихиатрический центр, фельдшерско-акушерский пункт.

Проект выполнен на основании исходных данных:

1. Градостроительная документация:

- Генеральный план Перемского сельского поселения Добрянского муниципального района Пермского края, утвержденный Решением Совета депутатов Перемского сельского поселения от 06.08.2010г №129 (в редакции решений Совета депутатов Перемского сельского поселения от 22.11.2013 № 15, от 04.03.2014 № 39, решения Земского Собрания Добрянского муниципального района от 31.01.2018 № 314);

- Правила землепользования и застройки территории Перемского сельского поселения Добрянского муниципального района Пермского края, утвержденные решением Совета депутатов Перемского сельского поселения от 25.11.2011 №212 (в редакции решений Совета Депутатов Перемского сельского поселения от 19 ноября 2012 г. № 273, от 29 марта 2013 г. № 306, от 22 ноября 2013 г. № 16, от 20 июня 2014 г. № 42, от 23 марта 2017 г. № 127, от 12 октября 2017 г. № 247, от 22 августа 2018 г. №388);

2. Кадастровый план территории на кадастровый квартал 59:18:0730101 предоставленный филиалом федерального государственного бюджетного учреждения «Федеральная кадастровая палата Федеральной службы государственной регистрации, кадастра и картографии» по Пермскому краю.

3. Топографическая съемка территории, масштаб 1:1000, выполненная в марте-мае 2020 г.

2. ОПИСАНИЕ ПРОЕКТНЫХ РЕШЕНИЙ

Проект межевания разрабатывается с целью установления границ земельных участков, на которых расположены объекты капитального строительства, определения местоположения границ образуемых и изменяемых земельных участков и установления красных линий для застроенных территорий.

Основой для архитектурно-планировочных решений настоящего проекта межевания является Генеральный план Добрянского городского поселения и Правила землепользования и застройки Перемского сельского поселения.

К землям общего пользования относятся земли, занятые дорогами, улицами, проездами (в пределах красных линий), а также площадками и участками, на которых расположены объекты общего пользования.

Территория общего пользования отделяется от кварталов, подлежащих застройке, красными линиями.

Красные линии установлены с учетом существующей застройки, сформированных земельных участков, СП 42.13330.2011 «Градостроительство. Планировка и застройка городских и сельских поселений» и «Рекомендаций по проектированию улиц и дорог городов и сельских поселений».

Отступ от красной линии до линии регулирования застройки при новом строительстве составляет 3 м.

В границах территории межевания находятся 394 ранее сформированных земельных участков (в том числе 17 обособленных участков, входящих в состав единых землепользований), из них по 365 земельным участкам (в том числе 4 обособленных участка, входящих в состав единых землепользований) границы установлены в соответствии с действующим законодательством. В границах квартала имеются 427 объектов капитального строительства, (в том числе бани, гаражи, расположенные в границах приусадебных земельных участков) и только по 261 объектам имеются сведения в Едином государственном реестре недвижимости в полном объеме.

Каталог координат поворотных точек границ красных линий в приведен в Приложении 2.

Каталог координат поворотных точек границ вновь образуемых земельных участков в приведен в Приложении 3.



ЭКСПЛИКАЦИЯ ВНОВЬ ОБРАЗУЕМЫХ ЗЕМЕЛЬНЫХ УЧАСТКОВ

№ Участка на чертеже	Местоположение земельного участка	Вид разрешенного использования	Категория земель	Площадь, м2	Примечания
				по проекту	
1	2	3	4	5	6
:ЗУ1	Российская Федерация, Пермский край, г.о. Добрянский, с. Перемское, севернее участка при д.3 кв.1 по ул. Солнечная	садоводство	земли населенных пунктов	615	образован из земель, находящихся в государственной или муниципальной собственности
:ЗУ2	Российская Федерация, Пермский край, г.о. Добрянский, с. Перемское, севернее участка при д.3 кв.2 по ул. Солнечная	садоводство	земли населенных пунктов	704	образован из земель, находящихся в государственной или муниципальной собственности
:ЗУ3	Российская Федерация, Пермский край, г.о. Добрянский, с. Перемское, севернее участка при д.7 кв.1 по ул. Солнечная	садоводство	земли населенных пунктов	600	образован из земель, находящихся в государственной или муниципальной собственности
:ЗУ4	Российская Федерация, Пермский край, г.о. Добрянский, с. Перемское, севернее участка при д.7 кв.2 по ул. Солнечная	садоводство	земли населенных пунктов	603	образован из земель, находящихся в государственной или муниципальной собственности
:ЗУ5	Российская Федерация, Пермский край, г.о. Добрянский, с. Перемское, севернее участка при д.9 кв.1 по ул. Солнечная	садоводство	земли населенных пунктов	602	образован из земель, находящихся в государственной или муниципальной собственности
:ЗУ6	Российская Федерация, Пермский край, г.о. Добрянский, с. Перемское, севернее участка при д.9 кв.2 по ул. Солнечная	садоводство	земли населенных пунктов	887	образован из земель, находящихся в государственной или муниципальной собственности
:ЗУ7	Российская Федерация, Пермский край, г.о. Добрянский, с. Перемское, севернее участка при д.11 кв.2 по ул. Солнечная	садоводство	земли населенных пунктов	827	образован из земель, находящихся в государственной или муниципальной собственности



1	2	3	4	5	6
:ЗУ8	Российская Федерация, Пермский край, г.о. Добрянский, с. Перемское, севернее участка при д.13 кв.1 по ул. Солнечная	садоводство	земли населенных пунктов	658	образован из земель, находящихся в государственной или муниципальной собственности
:ЗУ9	Российская Федерация, Пермский край, г.о. Добрянский, с. Перемское, севернее участка при д.17 кв.2 по ул. Солнечная	садоводство	земли населенных пунктов	711	образован из земель, находящихся в государственной или муниципальной собственности
:ЗУ10	Российская Федерация, Пермский край, г.о. Добрянский, с. Перемское, севернее участка при д.18 кв.1 по ул. Солнечная	садоводство	земли населенных пунктов	840	образован из земель, находящихся в государственной или муниципальной собственности
:ЗУ11	Российская Федерация, Пермский край, г.о. Добрянский, с. Перемское, западнее участка при д.20 кв.1 по ул. Солнечная	для индивидуальног о жилищного строительства	земли населенных пунктов	600	образован из земель, находящихся в государственной или муниципальной собственности
:ЗУ12	Российская Федерация, Пермский край, г.о. Добрянский, с. Перемское, ул. Посадская, з/у 9	для индивидуальног о жилищного строительства	земли населенных пунктов	488	образован путем перераспределения земельного участка с кадастровым номером 59:18:0730101:47 (участок 312) и земель, находящихся в государственной или муниципальной собственности
:ЗУ13	Российская Федерация, Пермский край, г.о. Добрянский, с. Перемское, ул. Набережная, з/у 25	для индивидуальног о жилищного строительства	земли населенных пунктов	2104	образован путем перераспределения земельного участка с кадастровым номером 59:18:0730101:110 (участок 4) и земель, находящихся в государственной или муниципальной собственности



1	2	3	4	5	6
:ЗУ14	Российская Федерация, Пермский край, г.о. Добрянский, с. Перемское, ул. Косьвинская, з/у 9	для индивидуальног о жилищного строительства	земли населенных пунктов	1448	образован путем перераспределения земельного участка с кадастровым номером 59:18:0730101:193 (участок 207) и земель, находящихся в государственной или муниципальной собственности
:ЗУ15	Пермский край, Добрянский р-н, Перемское с.п, с. Перемское, ул. Почтовая, д. 1, кв. 2	блокированная жилая застройка	земли населенных пунктов	683	образован путем перераспределения земельного участка с кадастровым номером 59:18:0730101:361 (участок 249) и земель, находящихся в государственной или муниципальной собственности
:ЗУ16	Российская Федерация, Пермский край, г.о. Добрянский, с. Перемское, севернее участка при д.18 кв.2 по ул. Солнечная	садоводство	земли населенных пунктов	600	образован из земель, находящихся в государственной или муниципальной собственности
:ЗУ17	Российская Федерация, Пермский край, г.о. Добрянский, с. Перемское, ул. Северная, з/у 1	для ведения личного подсобного хозяйства	земли населенных пунктов	2591	образован путем перераспределения земельного участка 59:18:0730101:423:ЗУ1, образованного путем раздела ЗУ с кадастровым номером 59:18:0730101:423 (участок 270), и земель, находящихся в государственной или муниципальной собственности
:ЗУ18	Пермский край, Добрянский р-н, г. Добрянка, с. Перемское, Перемское с/п, ул. Центральная, дом 26, кв.3	блокированная жилая застройка	земли населенных пунктов	1512	образован путем перераспределения земельного участка с кадастровым номером 59:18:0730101:444 (участок 288) и земель, находящихся в государственной или муниципальной собственности



1	2	3	4	5	6
:3У19	Пермский край, Добрянский район, с. Перемское, ул. Волимская, д. 11, кв. 1	для индивидуального жилищного строительства	земли населенных пунктов	1858	образован путем перераспределения земельного участка с кадастровым номером 59:18:0730101:498 (участок 335) и земель, находящихся в государственной или муниципальной собственности
:3У20	Пермский край, Добрянский район, с. Перемское, ул. Солнечная, д. 23, кв. 1	блокированная жилая застройка	земли населенных пунктов	1141	образован путем перераспределения земельного участка с кадастровым номером 59:18:0730101:1441 (участок 38) и земель, находящихся в государственной или муниципальной собственности
:3У21	Пермский край, Добрянский район, Перемское сельское поселение, с. Перемское, ул. Посадская, д.15	для индивидуального жилищного строительства	земли населенных пунктов	906	образован путем перераспределения земельного участка с кадастровым номером 59:18:0730101:1559 (участок 49) и земель, находящихся в государственной или муниципальной собственности
:3У22	Пермский край, Добрянский муниципальный район, Перемское с/п, с. Перемское, ул. Посадская, д. 3	для индивидуального жилищного строительства	земли населенных пунктов	2093	образован путем перераспределения земельного участка с кадастровым номером 59:18:0730101:1604 (участок 78) и земель, находящихся в государственной или муниципальной собственности
:3У23	Российская Федерация, Пермский край, г.о. Добрянский, с. Перемское, ул. Новая, з/у 4	для индивидуального жилищного строительства	земли населенных пунктов	1614	образован путем перераспределения земельного участка с кадастровым номером 59:18:0730101:1664 (участок 118) и земель, находящихся в государственной или муниципальной собственности



1	2	3	4	5	6
:ЗУ24	край Пермский, г. Добрянка, с. Перемское, ул. Заречная	для индивидуального жилищного строительства	земли населенных пунктов	823	образован из земель, находящихся в государственной или муниципальной собственности, для эксплуатации существующего здания
:ЗУ25	Российская Федерация, Пермский край, г.о. Добрянский, с. Перемское, ул. Пожвинская, д. 1, кв. 1	блокированная жилая застройка	земли населенных пунктов	654	образован из земель, находящихся в государственной или муниципальной собственности, для эксплуатации существующего здания
:ЗУ26	Российская Федерация, Пермский край, г.о. Добрянский, с. Перемское, ул. Пожвинская, д.2, кв.1	блокированная жилая застройка	земли населенных пунктов	686	образован из земель, находящихся в государственной или муниципальной собственности, для эксплуатации существующего здания
:ЗУ27	Российская Федерация, Пермский край, г.о. Добрянский, с. Перемское, ул. Пожвинская, д.2, кв.2	блокированная жилая застройка	земли населенных пунктов	636	образован из земель, находящихся в государственной или муниципальной собственности, для эксплуатации существующего здания
:ЗУ28	Российская Федерация, Пермский край, г.о. Добрянский, с. Перемское, ул. Пожвинская, д.3, кв.1	блокированная жилая застройка	земли населенных пунктов	678	образован из земель, находящихся в государственной или муниципальной собственности, для эксплуатации существующего здания
:ЗУ29	Российская Федерация, Пермский край, г.о. Добрянский, с. Перемское, ул. Пожвинская, д.3, кв.2	блокированная жилая застройка	земли населенных пунктов	686	образован из земель, находящихся в государственной или муниципальной собственности, для эксплуатации существующего здания
:ЗУ30	Российская Федерация, Пермский край, г.о. Добрянский, с. Перемское, ул. Центральная, дом 24, кв.1	блокированная жилая застройка	земли населенных пунктов	722	образован из земель, находящихся в государственной или муниципальной собственности, для эксплуатации существующего здания



1	2	3	4	5	6
:ЗУ31	Российская Федерация, Пермский край, г.о. Добрянский, с. Перемское, ул. Центральная, дом 24, кв.3	блокированная жилая застройка	земли населенных пунктов	653	образован из земель, находящихся в государственной или муниципальной собственности, для эксплуатации существующего здания
:ЗУ32	Российская Федерация, Пермский край, г.о. Добрянский, с. Перемское, ул. Солнечная, между д.8 и д.10	блокированная жилая застройка	земли населенных пунктов	1494	образован из земель, находящихся в государственной или муниципальной собственности
:ЗУ33	Российская Федерация, Пермский край, г.о. Добрянский, с. Перемское, ул. Заречная,13	для индивидуальног о жилищного строительства	земли населенных пунктов	845	образован из земель, находящихся в государственной или муниципальной собственности, для эксплуатации существующего здания
:ЗУ34	Российская Федерация, Пермский край, г.о. Добрянский, с. Перемское, ул. Волимская, 2	для индивидуальног о жилищного строительства	земли населенных пунктов	1662	образован из земель, находящихся в государственной или муниципальной собственности
:ЗУ35	Российская Федерация, Пермский край, г.о. Добрянский, с. Перемское, ул. Почтовая, западнее д.5	для индивидуальног о жилищного строительства	земли населенных пунктов	1326	образован из земель, находящихся в государственной или муниципальной собственности
:ЗУ36	Российская Федерация, Пермский край, г.о. Добрянский, с. Перемское, ул. Школьная, западнее д.4	для индивидуальног о жилищного строительства	земли населенных пунктов	1228	образован из земель, находящихся в государственной или муниципальной собственности
:ЗУ37	Российская Федерация, Пермский край, г.о. Добрянский, с. Перемское, ул. Центральная западнее д.21	для индивидуальног о жилищного строительства	земли населенных пунктов	632	образован из земель, находящихся в государственной или муниципальной собственности



1	2	3	4	5	6
:ЗУ38	Российская Федерация, Пермский край, г.о. Добрянский, с. Перемское, ул. Центральная, восточнее д.30	садоводство	земли населенных пунктов	2628	образован из земель, находящихся в государственной или муниципальной собственности
:ЗУ39	Российская Федерация, Пермский край, г.о. Добрянский, с. Перемское, ул. Заречная	коммунальное обслуживание	земли населенных пунктов	48	образован из земель, находящихся в государственной или муниципальной собственности
:ЗУ40	Российская Федерация, Пермский край, г.о. Добрянский, с. Перемское, ул. Волимская, между домами 8 и 10	для индивидуальног о жилищного строительства	земли населенных пунктов	1363	образован из земель, находящихся в государственной или муниципальной собственности
:ЗУ41	Российская Федерация, Пермский край, г.о. Добрянский, с. Перемское, ул. Зубкова, 16	для индивидуальног о жилищного строительства	земли населенных пунктов	2097	образован из земель, находящихся в государственной или муниципальной собственности
:ЗУ42	Пермский край, Добрянский район, Перемское сельское поселение, с. Перемское, Посадская, д.1	для индивидуальног о жилищного строительства	земли населенных пунктов	2491	образован путем перераспределения земельного участка с кадастровым номером 59:18:0730101:1638 (участок 102) и земель, находящихся в государственной или муниципальной собственности
:ЗУ43	Пермский край, Добрянский р-н, Перемское с/п, с. Перемское, ул. Посадская	для индивидуальног о жилищного строительства	земли населенных пунктов	2201	образован путем перераспределения земельного участка с кадастровым номером 59:18:0730101:456 (участок 299) и земель, находящихся в государственной или муниципальной собственности
:ЗУ44	Пермский край, Добрянский район, Перемское с/п, с. Перемское, ул. Посадская, д. 5	для индивидуальног о жилищного строительства	земли населенных пунктов	2499	образован путем перераспределения земельного участка с кадастровым номером 59:18:0730101:485 (участок 326) и земель, находящихся в государственной или муниципальной собственности



1	2	3	4	5	6
:ЗУ45	Пермский край, Добрянский р-н, Перемское с/п, с. Перемское, ул. Набережная	для индивидуальног о жилищного строительства	земли населенных пунктов	772	образован путем перераспределения земельного участка с кадастровым номером 59:18:0730101:1678 (участок 126) и земель, находящихся в государственной или муниципальной собственности
:ЗУ46	Российская Федерация, Пермский край, г.о. Добрянский, с. Перемское, ул. Набережная, з/у 5А	для индивидуальног о жилищного строительства	земли населенных пунктов	870	образован путем перераспределения земельного участка с кадастровым номером 59:18:0730101:432 (участок 276) и земель, находящихся в государственной или муниципальной собственности
:ЗУ47	Пермский край, Добрянский р-н, с. Перемское, ул. Школьная, дом 5	для индивидуальног о жилищного строительства	земли населенных пунктов	1478	образован путем перераспределения земельного участка с кадастровым номером 59:18:0730101:475 (участок 317) и земель, находящихся в государственной или муниципальной собственности
:ЗУ48	Пермский край, Добрянский р-н, Перемское с/п, с. Перемское, ул. Набережная, дом 23	для индивидуальног о жилищного строительства	земли населенных пунктов	1982	образован путем перераспределения земельного участка с кадастровым номером 59:18:0730101:463 (участок 306) и земель, находящихся в государственной или муниципальной собственности



1	2	3	4	5	6
:ЗУ49	Пермский край, Добрянский р-н, Перемское с/п, с. Перемское, ул. Набережная, дом 22	для индивидуального жилищного строительства	земли населенных пунктов	2499	образован путем перераспределения земельного участка с кадастровым номером 59:18:0730101:482 (участок 323) и земель, находящихся в государственной или муниципальной собственности
:ЗУ50	Пермский край, Добрянский район, с. Перемское, ул. Набережная, д. 24	для индивидуального жилищного строительства	земли населенных пунктов	1873	образован путем перераспределения земельного участка с кадастровым номером 59:18:0730101:1645 (участок 106) и земель, находящихся в государственной или муниципальной собственности
:ЗУ51	Пермский край, Добрянский район, Перемское с/п, с. Перемское, ул. Набережная, дом 8	для индивидуального жилищного строительства	земли населенных пунктов	657	образован путем перераспределения земельного участка 59:18:0730101:438:ЗУ1, образованного при разделе ЗУ с кадастровым номером 59:18:0730101:438 (участок 282) и земель, находящихся в государственной или муниципальной собственности
:ЗУ52	Российская Федерация, Пермский край, г.о. Добрянский, с. Перемское, ул. Почтовая	магазины	земли населенных пунктов	965	образован из земель, находящихся в государственной или муниципальной собственности, для эксплуатации существующего здания
:ЗУ53	Пермский край, Добрянский район, с/п Перемское, с. Перемское, ул. Зубкова, дом 4	для индивидуального жилищного строительства	земли населенных пунктов	1994	образован путем перераспределения земельного участка с кадастровым номером 59:18:0730101:129 (участок 8) и земель, находящихся в государственной или муниципальной собственности



1	2	3	4	5	6
:3У54	Российская Федерация, Пермский край, г.о. Добрянский, с. Перемское, ул. Набережная, з/у 29	для индивидуальног о жилищного строительства	земли населенных пунктов	2167	образован путем перераспределения земельного участка с кадастровым номером 59:18:0730101:464 (участок 307) и земель, находящихся в государственной или муниципальной собственности
:3У55	Российская Федерация, Пермский край, г.о. Добрянский, с. Перемское, ул. Набережная, з/у 30	для индивидуальног о жилищного строительства	земли населенных пунктов	1627	образован путем перераспределения земельного участка с кадастровым номером 59:18:0730101:1553 (участок 43) и земель, находящихся в государственной или муниципальной собственности
:3У56	Пермский край, Добрянский район, Перемское сельское поселение, с. Перемское, ул. Набережная	для индивидуальног о жилищного строительства	земли населенных пунктов	1638	образован путем перераспределения земельного участка с кадастровым номером 59:18:0730101:1643 (участок 104) и земель, находящихся в государственной или муниципальной собственности
:3У57	Российская Федерация, Пермский край, г.о. Добрянский, с. Перемское, ул. Заречная, з/у 8А	для индивидуальног о жилищного строительства	земли населенных пунктов	1576	образован путем перераспределения земельного участка с кадастровым номером 59:18:0730101:473 (участок 316) и земель, находящихся в государственной или муниципальной собственности
:3У58	Российская Федерация, Пермский край, г.о. Добрянский, с. Перемское, ул. Посадская, з/у 19	для индивидуальног о жилищного строительства	земли населенных пунктов	2499	образован путем перераспределения земельного участка с кадастровым номером 59:18:0730101:81 (участок 348) и земель, находящихся в государственной или муниципальной собственности



1	2	3	4	5	6
:3У59	Пермский край, Добрянский р-н, с. Перемское, ул. Заречная	для индивидуального жилищного строительства	земли населенных пунктов	1495	образован из земель, находящихся в государственной или муниципальной собственности, для эксплуатации существующего здания
:3У60	Российская Федерация, Пермский край, г.о. Добрянский, с. Перемское, ул. Почтовая, з/у 12	для индивидуального жилищного строительства	земли населенных пунктов	999	образован путем перераспределения земельного участка 59:18:0730101:496:3У1, образованного путем раздела ЗУ с кадастровым номером 59:18:0730101:496 (участок 333), и земель, находящихся в государственной или муниципальной собственности
:3У61	Российская Федерация, Пермский край, г.о. Добрянский, с. Перемское, ул. Зубкова, з/у 5	для индивидуального жилищного строительства	земли населенных пунктов	1594	образован путем перераспределения земельного участка с кадастровым номером 59:18:0730101:137 (участок 14) и земель, находящихся в государственной или муниципальной собственности
:3У62	Пермский край, Добрянский район, с. Перемское, ул. Зубкова, д. 3	для индивидуального жилищного строительства	земли населенных пунктов	1000	образован путем перераспределения земельного участка 59:18:0730101:490:3У1, образованного путем раздела ЗУ с кадастровым номером 59:18:0730101:490 (участок 329) и земель, находящихся в государственной или муниципальной собственности
:3У63	Пермский край, Добрянский р-н, г. Добрянка, с. Перемское, Перемское с/п, ул. Зубкова, дом 11	для индивидуального жилищного строительства	земли населенных пунктов	1276	образован путем перераспределения земельного участка с кадастровым номером 59:18:0730101:435 (участок 280) и земель, находящихся в государственной или муниципальной собственности



1	2	3	4	5	6
:ЗУ64	Пермский край, Добрянский р-н, г. Добрянка, с. Перемское, Перемское с/п, ул. Почтовая, дом 10	для индивидуальног о жилищного строительства	земли населенных пунктов	2396	образован путем перераспределения земельного участка с кадастровым номером 59:18:0730101:443 (участок 287) и земель, находящихся в государственной или муниципальной собственности
:ЗУ65	Российская Федерация, Пермский край, г.о. Добрянский, с. Перемское, ул. Почтовая, з/у 7	для индивидуальног о жилищного строительства	земли населенных пунктов	2098	образован путем перераспределения земельного участка с кадастровым номером 59:18:0730101:369 (участок 253) и земель, находящихся в государственной или муниципальной собственности
:ЗУ66	Российская Федерация, Пермский край, г.о. Добрянский, с. Перемское, ул. Новая, з/у 1	для индивидуальног о жилищного строительства	земли населенных пунктов	1905	образован путем перераспределения земельного участка с кадастровым номером 59:18:0730101:181 (участок 139) и земель, находящихся в государственной или муниципальной собственности
:ЗУ67	Пермский край, Добрянский р-н, г. Добрянка, с. Перемское, Перемское с/п, ул. Почтовая, дом 4	для индивидуальног о жилищного строительства	земли населенных пунктов	2471	образован путем перераспределения земельного участка с кадастровым номером 59:18:0730101:452 (участок 295) и земель, находящихся в государственной или муниципальной собственности
:ЗУ68	Российская Федерация, Пермский край, г.о. Добрянский, с. Перемское, ул. Косьвинская, з/у 8	для индивидуальног о жилищного строительства	земли населенных пунктов	1247	образован путем перераспределения земельного участка с кадастровым номером 59:18:0730101:200 (участок 210) и земель, находящихся в государственной или муниципальной собственности



1	2	3	4	5	6
:ЗУ69	Российская Федерация, Пермский край, г.о. Добрянский, с. Перемское, ул. Косьвинская	для индивидуальног о жилищного строительства	земли населенных пунктов	1849	образован путем перераспределения земельного участка с условным номером :ЗУ68 (образованного из 59:18:0730101:200 и земель) и земель, находящихся в государственной или муниципальной собственности
:ЗУ70	Российская Федерация, Пермский край, г.о. Добрянский, с. Перемское, ул. Центральная, з/у 7	для индивидуальног о жилищного строительства	земли населенных пунктов	1731	образован путем перераспределения земельного участка с кадастровым номером 59:18:0730101:199 (участок 208) и земель, находящихся в государственной или муниципальной собственности
:ЗУ71	Российская Федерация, Пермский край, г.о. Добрянский, с. Перемское, ул. Центральная, з/у 7	для индивидуальног о жилищного строительства	земли населенных пунктов	2256	образован путем перераспределения земельного участка с условным номером :ЗУ70 (образованного из 59:18:0730101:199 и земель) и земель, находящихся в государственной или муниципальной собственности
:ЗУ72	Пермский край, Добрянский район, с/п Перемское, с. Перемское, ул. Косьвинская, дом 3	для индивидуальног о жилищного строительства	земли населенных пунктов	2499	образован путем перераспределения земельного участка 59:18:0730101:460:ЗУ1, образованного при разделе ЗУ с кадастровым номером 59:18:0730101:460 (участок 303), и земель, находящихся в государственной или муниципальной собственности



1	2	3	4	5	6
:ЗУ73	Российская Федерация, Пермский край, г.о. Добрянский, с. Перемское, ул. Солнечная, з/у 2	блокированная жилая застройка	земли населенных пунктов	986	образован путем перераспределения земельного участка с кадастровым номером 59:18:0730101:1667 (участок 121) и земель, находящихся в государственной или муниципальной собственности
:ЗУ74	Российская Федерация, Пермский край, г.о. Добрянский, с. Перемское, ул. Полевая, з/у 1	для индивидуальног о жилищного строительства	земли населенных пунктов	2174	образован путем перераспределения земельного участка с кадастровым номером 59:18:0730101:231 (участок 221) и земель, находящихся в государственной или муниципальной собственности
:ЗУ75	Российская Федерация, Пермский край, г.о. Добрянский, с. Перемское, ул. Полевая, з/у 2/2	блокированная жилая застройка	земли населенных пунктов	1373	образован путем перераспределения земельного участка с кадастровым номером 59:18:0730101:1684 (участок 129) и земель, находящихся в государственной или муниципальной собственности
:ЗУ76	Пермский край, Добрянский район, г. Добрянка, с. Перемское, Перемское с/п, ул. Полевая, дом 3, кв.1	блокированная жилая застройка	земли населенных пунктов	844	образован путем перераспределения земельного участка с кадастровым номером 59:18:0730101:445 (участок 289) и земель, находящихся в государственной или муниципальной собственности
:ЗУ77	Российская Федерация, Пермский край, г.о. Добрянский, с. Перемское, ул. Косьвинская	для индивидуальног о жилищного строительства	земли населенных пунктов	999	образован из земель, находящихся в государственной или муниципальной собственности
:ЗУ78	Пермский край, Добрянский р-н, Перемское с/п, с. Перемское, ул. Солнечная, дом 6, кв.1	блокированная жилая застройка	земли населенных пунктов	1268	образован путем перераспределения земельного участка с кадастровым номером 59:18:0730101:476 (участок 318) и земель, находящихся в государственной или муниципальной собственности



1	2	3	4	5	6
:ЗУ79	Российская Федерация, Пермский край, г.о. Добрянский, с. Перемское, ул. Солнечная, з/у 6/3	блокированная жилая застройка	земли населенных пунктов	1446	образован путем перераспределения земельного участка с кадастровым номером 59:18:0730101:483 (участок 324) и земель, находящихся в государственной или муниципальной собственности
:ЗУ80	Пермский край, Добрянский муниципальный район, Перемское сельское поселение, с. Перемское, ул. Солнечная, д. 11, кв. 1	блокированная жилая застройка	земли населенных пунктов	1151	образован путем перераспределения земельного участка с кадастровым номером 59:18:0730101:249 (участок 229) и земель, находящихся в государственной или муниципальной собственности
:ЗУ81	Пермский край, Добрянский район, Перемское с/п., с. Перемское, ул. Солнечная, д. 18, кв. 2	блокированная жилая застройка	земли населенных пунктов	1181	образован путем перераспределения земельного участка с кадастровым номером 59:18:0730101:258 (участок 235) и земель, находящихся в государственной или муниципальной собственности
:ЗУ82	Пермский край, Добрянский р-н, Перемское с.п, с. Перемское, ул. Солнечная, д. 16, кв. 2	блокированная жилая застройка	земли населенных пунктов	1401	образован путем перераспределения земельного участка с кадастровым номером 59:18:0730101:304 (участок 241) и земель, находящихся в государственной или муниципальной собственности



1	2	3	4	5	6
:ЗУ83	Пермский край, Добрянский район, Перемское сельское поселение, с. Перемское, ул. Центральная, д. 31, кв. 1	блокированная жилая застройка	земли населенных пунктов	1061	образован путем перераспределения земельного участка с кадастровым номером 59:18:0730101:1440 (участок 37) и земель, находящихся в государственной или муниципальной собственности
:ЗУ84	Пермский край, Добрянский район, с/п Перемское, с. Перемское, ул. Набережная, д. 25 а	для индивидуального жилищного строительства	земли населенных пунктов	1514	образован путем перераспределения земельного участка с кадастровым номером 59:18:0730101:427 (участок 274) и земель, находящихся в государственной или муниципальной собственности
:ЗУ85	край Пермский, г. Добрянка, с. Перемское, ул. Пожвинская, д. 8	блокированная жилая застройка	земли населенных пунктов	2499	образован путем перераспределения земельного участка с кадастровым номером 59:18:0730101:1597 (участок 71), и земель, находящихся в государственной или муниципальной собственности
:ЗУ86	Пермский край, Добрянский район, г. Добрянка, с. Перемское, ул. Волимская, дом 3	для индивидуального жилищного строительства	земли населенных пунктов	1807	образован путем перераспределения земельного участка с кадастровым номером 59:18:0730101:179 (участок 137) и земель, находящихся в государственной или муниципальной собственности
:ЗУ87	Российская Федерация, Пермский край, г.о. Добрянский, с. Перемское, ул. Волимская, з/у 5	для индивидуального жилищного строительства	земли населенных пунктов	2428	образован путем перераспределения земельного участка с кадастровым номером 59:18:0730101:1671 (участок 103) и земель, находящихся в государственной или муниципальной собственности
:ЗУ88	Российская Федерация, Пермский край, г.о. Добрянский, с. Перемское, ул. Волимская, з/у 7а	для индивидуального жилищного строительства	земли населенных пунктов	1465	образован путем перераспределения земельного участка с кадастровым номером 59:18:0730101:462 (участок 305) и земель, находящихся в государственной или муниципальной собственности



1	2	3		4	5
:ЗУ89	Российская Федерация, Пермский край, г.о. Добрянский, с. Перемское, ул. Волимская, з/у 8	для индивидуальног о жилищного строительства	земли населенных пунктов	1057	образован путем перераспределения земельного участка с кадастровым номером 59:18:0730101:494 (участок 331) и земель, находящихся в государственной или муниципальной собственности
:ЗУ90	Российская Федерация, Пермский край, г.о. Добрянский, с. Перемское, ул. Центральная, д.19, кв. 1	для индивидуальног о жилищного строительства	земли населенных пунктов	1477	образован путем перераспределения земельного участка 59:18:0730101:1599:ЗУ1, образованного путем раздела ЗУ с кадастровым номером 59:18:0730101:1599 (участок 73), и земель, находящихся в государственной или муниципальной собственности
:ЗУ91	Российская Федерация, Пермский край, г.о. Добрянский, с. Перемское, ул. Набережная, з/у 3	для индивидуальног о жилищного строительства	земли населенных пунктов	935	образован путем перераспределения земельного участка с кадастровым номером 59:18:0730101:1653 (участок 110) и земель, находящихся в государственной или муниципальной собственности
:ЗУ92	Российская Федерация, Пермский край, г.о. Добрянский, с. Перемское, ул. Набережная, з/у 4	для индивидуальног о жилищного строительства	земли населенных пунктов	2331	образован путем перераспределения земельного участка с кадастровым номером 59:18:0730101:21 (участок 214) и земель, находящихся в государственной или муниципальной собственности
:ЗУ93	Российская Федерация, Пермский край, г.о. Добрянский, с. Перемское, ул. Полевая	для индивидуальног о жилищного строительства	земли населенных пунктов	1500	образован из земель, находящихся в государственной или муниципальной собственности
:ЗУ94	Российская Федерация, Пермский край, г.о. Добрянский, с. Перемское, ул. Волимская, з/у 10/2	блокированная жилая застройка	земли населенных пунктов	916	образован путем перераспределения земельного участка с кадастровым номером 59:18:0730101:1864 (участок 187) и земель, находящихся в государственной или муниципальной собственности



1	2	3		4	5
:399:ЗУ1	Пермский край, Добрянский р-н, Перемское с/п, с. Перемское, ул Зубкова, д 8а	для индивидуальног о жилищного строительства	земли населенных пунктов	2341	образован путем раздела земельного участка с кадастровым номером 59:18:0730101:399 (участок 262)



ПРИЛОЖЕНИЕ



Приложение 2. Каталог координат красных линий

№№ точек	X	Y
1	2	3
1	596985.18	2265312.61
2	596982.34	2265285.95
3	596979.77	2265275.83
4	596973.36	2265251.06
5	596969.02	2265229.94
6	596967.30	2265220.77
7	596966.49	2265217.98
8	596963.33	2265205.64
9	596971.96	2265203.94
10	596971.51	2265209.70
11	596974.72	2265209.36
12	596984.23	2265253.01
13	596986.39	2265266.35
14	596992.27	2265309.21
15	596993.55	2265314.76
16	596995.96	2265313.19
17	596996.40	2265312.91
18	597006.72	2265306.20
19	597010.64	2265303.65
20	597030.76	2265297.06
21	597057.84	2265289.77
22	597066.08	2265288.21
23	597067.08	2265288.02
24	597067.02	2265288.03
25	597064.86	2265281.56
26	597051.16	2265245.92
27	597041.30	2265217.92
28	597047.73	2265216.92
29	597054.52	2265235.50
30	597059.28	2265235.42
31	597067.88	2265254.63
32	597064.50	2265256.49
33	597078.45	2265281.96
34	597079.49	2265285.67
35	597081.48	2265285.29
36	597089.70	2265283.73
37	597110.49	2265280.61
38	597114.25	2265280.05
39	597118.35	2265279.44
40	597140.70	2265275.35
41	597157.01	2265268.78
42	597173.96	2265261.12
43	597173.64	2265260.49
44	597172.99	2265259.18
45	597171.96	2265257.12
46	597162.62	2265238.71
47	597159.72	2265233.69
48	597157.38	2265227.63



1	2	3
50	597152.65	2265216.63
52	597077.03	2265210.78
53	597076.91	2265212.37
54	597069.94	2265204.16
55	597059.38	2265200.85
56	597047.42	2265202.05
57	597046.70	2265202.11
58	597045.72	2265195.54
59	597053.70	2265195.10
60	597068.46	2265197.22
61	597085.71	2265202.38
62	597087.47	2265204.83
63	597089.68	2265206.58
64	597092.39	2265207.94
65	597101.03	2265209.77
66	597124.13	2265210.27
67	597131.58	2265209.93
68	597142.81	2265207.29
69	597150.92	2265204.10
70	597153.20	2265209.54
71	597180.49	2265205.12
72	597186.48	2265200.70
73	597192.16	2265198.50
74	597193.04	2265200.75
75	597195.19	2265199.84
76	597202.37	2265203.31
77	597213.42	2265200.67
78	597234.54	2265191.13
79	597241.97	2265182.14
80	597258.59	2265169.03
81	597266.20	2265162.72
82	597274.01	2265161.58
83	597276.20	2265165.80
84	597282.83	2265174.83
85	597290.20	2265185.75
86	597291.82	2265184.79
87	597302.31	2265207.85
88	597347.32	2265185.58
89	597355.97	2265181.30
90	597358.65	2265179.97
91	597379.95	2265169.43
92	597390.00	2265163.68
93	597398.74	2265158.68
94	597401.39	2265157.16
95	597405.45	2265153.07
96	597415.90	2265142.57
97	597423.01	2265135.43
98	597426.78	2265131.64
99	597448.98	2265106.90
100	597481.78	2265063.68



1	2	3
102	597530.88	2264995.50
103	597536.83	2264978.89
105	597553.75	2264944.08
106	597574.25	2264890.27
107	597592.37	2264842.63
108	597599.06	2264845.78
109	597605.60	2264848.86
110	597614.03	2264852.83
111	597558.89	2264997.31
112	597544.65	2265017.76
113	597519.82	2265051.34
114	597470.07	2265119.08
115	597484.28	2265152.22
116	597509.84	2265233.81
117	597542.25	2265337.75
118	597549.46	2265362.58
119	597574.35	2265453.77
120	597585.89	2265492.08
121	597612.20	2265583.26
122	597624.84	2265631.16
123	597631.31	2265650.31
124	597621.39	2265654.62
125	597614.55	2265634.40
126	597600.11	2265580.47
127	597579.19	2265505.25
128	597561.53	2265444.94
129	597540.59	2265365.46
130	597508.34	2265256.19
131	597486.76	2265192.17
132	597473.19	2265153.69
133	597462.00	2265130.08
134	597459.42	2265128.14
135	597441.56	2265145.74
136	597411.95	2265167.70
137	597407.63	2265170.90
138	597365.54	2265192.27
139	597358.77	2265195.59
140	597339.67	2265204.75
141	597338.92	2265205.09
142	597269.70	2265236.45
143	597259.62	2265240.37
144	597260.13	2265241.10
145	597258.89	2265244.81
146	597264.29	2265261.08
147	597265.54	2265264.83
148	597267.31	2265273.15
149	597269.17	2265278.77
150	597273.38	2265291.91
151	597276.69	2265293.60
152	597296.81	2265351.42



1	2	3
154	597299.55	2265374.92
155	597267.84	2265286.28
156	597263.42	2265271.88
158	597255.43	2265251.10
159	597253.66	2265245.67
160	597251.19	2265244.02
161	597251.06	2265243.69
162	597233.54	2265250.49
163	597197.02	2265266.00
164	597182.75	2265271.85
165	597164.84	2265279.20
166	597149.64	2265284.75
167	597144.30	2265286.70
168	597119.24	2265291.50
169	597094.86	2265294.85
170	597090.63	2265295.64
171	597086.72	2265296.36
172	597087.13	2265297.16
173	597100.47	2265331.03
174	597101.62	2265330.49
175	597107.49	2265344.55
176	597113.53	2265364.19
177	597116.26	2265371.30
178	597114.96	2265371.83
179	597120.95	2265389.16
180	597122.77	2265388.50
181	597129.17	2265406.06
182	597133.53	2265418.81
183	597132.04	2265440.96
184	597133.09	2265446.48
185	597133.87	2265449.33
186	597133.93	2265449.83
187	597141.27	2265475.14
188	597149.15	2265513.24
189	597149.77	2265532.10
190	597148.70	2265555.19
191	597146.75	2265566.91
192	597137.87	2265575.08
193	597116.20	2265580.77
194	597090.81	2265588.04
195	597078.19	2265591.77
196	597063.81	2265596.92
197	597043.03	2265604.03
198	597036.32	2265606.83
199	597032.65	2265607.65
200	597028.32	2265609.58
201	597020.19	2265614.60
202	597014.77	2265621.58
203	597026.57	2265670.92
204	597019.81	2265673.41



1	2	3
206	597014.35	2265653.57
207	597010.19	2265641.97
208	597004.32	2265622.17
209	596998.76	2265604.48
211	597090.23	2265578.20
212	597091.25	2265577.51
213	597098.24	2265575.65
214	597114.91	2265570.97
215	597143.20	2265562.68
216	597135.83	2265522.86
217	597139.83	2265521.21
218	597125.16	2265471.10
219	597053.20	2265502.90
220	597051.18	2265497.54
221	597077.52	2265485.85
222	597066.30	2265461.37
223	597070.65	2265459.15
224	597083.50	2265485.20
225	597084.86	2265485.36
226	597104.79	2265476.40
227	597128.12	2265467.38
228	597121.59	2265436.33
229	597114.72	2265397.38
230	597109.85	2265382.58
231	597095.96	2265347.30
232	597083.66	2265320.24
233	597076.44	2265300.36
234	597075.89	2265298.37
235	597077.33	2265298.10
236	597060.81	2265301.16
237	597039.32	2265307.59
238	597014.78	2265315.75
239	597007.94	2265319.71
240	596997.98	2265325.47
241	596994.23	2265327.64
242	596993.14	2265328.28
243	596989.36	2265330.46
244	596990.01	2265332.18
245	596990.81	2265334.27
246	596991.66	2265336.51
247	596992.45	2265338.58
248	596992.78	2265338.44
249	596996.21	2265348.99
250	597006.29	2265366.56
251	597006.11	2265366.56
252	597005.86	2265367.53
253	597011.52	2265404.88
254	597021.78	2265402.89
255	597044.77	2265396.13
256	597046.03	2265400.00



1	2	3
258	597043.10	2265405.30
259	597034.63	2265407.39
260	597023.35	2265411.10
261	596997.70	2265418.41
262	596983.25	2265422.83
264	596949.08	2265428.50
265	596949.76	2265431.71
266	596939.53	2265430.88
267	596923.77	2265434.12
268	596910.53	2265437.15
269	596885.09	2265443.37
270	596878.57	2265446.18
271	596874.88	2265447.77
272	596873.93	2265448.18
273	596841.49	2265462.45
274	596840.23	2265459.31
275	596840.00	2265458.73
276	596838.75	2265455.59
277	596834.86	2265445.85
278	596833.88	2265443.41
279	596853.08	2265437.74
280	596865.40	2265434.10
281	596868.76	2265432.41
282	596871.32	2265431.13
283	596874.99	2265429.29
284	596878.97	2265427.29
285	596880.78	2265426.09
286	596883.00	2265424.62
287	596901.86	2265412.13
288	596914.87	2265401.29
289	596917.08	2265399.45
290	596922.23	2265394.33
291	596932.69	2265382.22
292	596966.41	2265343.19
293	596969.92	2265339.12
294	596976.65	2265327.53
295	596986.50	2265318.61
296	596985.61	2265314.58
1	596987.75	2265341.40
2	596986.30	2265342.27
3	596983.59	2265343.89
4	596979.57	2265348.16
5	596975.65	2265353.02
6	596945.99	2265389.70
7	596932.47	2265406.41
8	596926.38	2265412.20
9	596921.10	2265417.29
10	596925.72	2265418.86
11	596948.98	2265418.05
12	596963.15	2265416.94



1	2	3
14	597007.76	2265405.38
15	597003.52	2265381.22
16	597000.62	2265370.15
17	596998.99	2265365.53
1	597178.89	2265254.42
2	597179.92	2265256.39
4	597203.20	2265249.66
5	597209.77	2265247.03
6	597240.61	2265234.70
7	597248.27	2265231.63
8	597247.35	2265228.60
9	597246.44	2265225.61
10	597243.15	2265222.58
11	597236.24	2265208.60
12	597231.88	2265199.36
13	597215.94	2265206.37
14	597212.39	2265207.86
15	597209.85	2265207.19
16	597193.38	2265211.85
17	597193.30	2265212.27
18	597172.37	2265215.35
19	597168.56	2265214.53
20	597159.11	2265217.83
21	597163.51	2265229.38
22	597167.89	2265229.49
1	597277.38	2265176.23
2	597272.07	2265168.63
3	597260.50	2265176.59
4	597246.33	2265186.95
5	597241.10	2265191.28
6	597239.11	2265194.29
7	597240.93	2265200.37
8	597251.08	2265221.74
9	597251.80	2265223.50
10	597253.26	2265226.08
11	597254.83	2265228.85
12	597287.00	2265215.06
13	597292.72	2265212.60
14	597297.86	2265210.06
15	597282.63	2265183.72
1	597253.29	2266427.31
2	597264.69	2266425.31
3	597274.37	2266421.50
4	597289.19	2266410.88
5	597295.46	2266407.25
6	597317.26	2266403.65
7	597347.81	2266399.12
8	597379.69	2266394.81
9	597399.84	2266391.35
10	597410.68	2266391.92



1	2	3
12	597409.08	2266398.77
13	597402.56	2266405.73
14	597399.84	2266414.75
15	597397.05	2266425.58
16	597395.23	2266437.39
17	597394.52	2266450.18
18	597394.12	2266463.46
20	597392.83	2266489.70
21	597391.63	2266496.94
22	597391.28	2266517.09
23	597390.83	2266579.74
24	597390.70	2266606.47
25	597390.25	2266643.34
26	597387.36	2266659.90
27	597387.02	2266653.21
28	597386.19	2266622.67
29	597386.37	2266576.88
30	597386.38	2266561.23
31	597385.15	2266547.13
32	597385.51	2266537.08
33	597386.40	2266495.60
34	597388.34	2266484.50
35	597389.19	2266465.32
36	597389.72	2266446.90
37	597390.13	2266435.21
38	597393.49	2266418.39
39	597397.94	2266403.33
40	597402.46	2266397.79
41	597402.51	2266396.46
42	597400.38	2266396.10
43	597376.58	2266401.96
44	597356.70	2266408.02
45	597336.22	2266409.40
46	597318.23	2266412.02
47	597298.34	2266414.97
48	597288.67	2266420.43
49	597273.08	2266431.17
50	597267.52	2266434.48
51	597255.34	2266434.75
52	597246.19	2266434.94
53	597221.10	2266435.89
54	597221.12	2266439.52
55	597222.05	2266439.88
56	597222.28	2266451.73
57	597222.46	2266451.73
58	597222.15	2266472.94
59	597222.34	2266495.49
60	597222.47	2266513.26
61	597222.83	2266530.46
62	597222.88	2266537.67



1	2	3
64	597222.96	2266543.27
65	597222.95	2266546.48
66	597223.13	2266555.46
67	597223.06	2266557.40
68	597223.35	2266565.24
69	597223.61	2266572.31
70	597223.68	2266573.67
71	597223.60	2266577.30
73	597222.94	2266582.38
74	597223.51	2266582.96
75	597223.54	2266586.63
76	597223.91	2266599.92
77	597224.18	2266611.53
78	597224.23	2266615.77
79	597224.23	2266615.98
80	597223.71	2266615.98
81	597224.52	2266632.86
82	597224.79	2266648.98
83	597224.46	2266648.94
84	597224.54	2266653.50
85	597224.90	2266653.50
86	597225.15	2266667.49
87	597225.51	2266678.23
88	597224.99	2266678.24
89	597225.08	2266681.86
90	597225.49	2266683.60
91	597225.76	2266685.98
92	597225.99	2266704.79
93	597226.37	2266721.37
94	597226.37	2266725.53
95	597226.46	2266728.90
96	597226.89	2266748.19
97	597226.72	2266756.60
98	597226.85	2266772.41
99	597227.37	2266772.99
100	597228.17	2266798.89
101	597229.35	2266812.58
102	597230.78	2266818.21
103	597230.81	2266819.50
104	597233.91	2266828.89
105	597237.92	2266830.50
106	597235.82	2266863.50
107	597235.39	2266869.63
108	597235.86	2266879.83
109	597229.04	2266883.08
110	597228.93	2266891.12
111	597230.32	2266911.08
112	597229.88	2266915.55
113	597230.17	2266932.13
114	597230.29	2266951.37



1	2	3
116	597230.93	2266957.87
117	597230.99	2266965.19
118	597231.15	2266974.57
119	597231.61	2266992.88
120	597232.19	2266993.30
121	597231.76	2267001.83
122	597231.64	2267008.19
123	597232.13	2267016.73
124	597232.26	2267016.73
126	597228.53	2267034.92
127	597153.17	2267021.54
128	597147.17	2267021.54
129	597135.97	2267023.54
130	597131.28	2266944.20
131	597125.68	2266944.37
132	597123.14	2266891.06
133	597086.30	2266895.24
134	597076.10	2266897.40
135	597073.11	2266891.19
136	597122.68	2266886.38
137	597121.24	2266848.81
138	597097.47	2266845.69
139	597050.96	2266841.06
140	597047.13	2266834.22
141	597031.32	2266805.78
142	597025.01	2266805.45
143	596997.01	2266811.23
144	596993.11	2266811.34
145	596990.78	2266790.25
146	596989.01	2266776.04
147	596984.83	2266725.25
148	596981.28	2266700.92
149	596979.59	2266686.88
150	596977.99	2266674.36
151	596975.06	2266648.79
152	596970.43	2266591.08
153	596973.01	2266575.73
154	596978.16	2266556.98
155	596966.18	2266554.61
156	596955.44	2266552.04
157	596947.53	2266549.81
158	596934.21	2266544.85
159	596925.33	2266542.09
160	596914.77	2266539.25
161	596904.29	2266536.32
162	596887.50	2266531.79
163	596876.31	2266528.23
164	596865.30	2266525.13
165	596847.19	2266520.52
166	596838.22	2266517.94



1	2	3
168	596816.19	2266508.52
169	596806.07	2266504.00
170	596798.70	2266497.69
171	596788.23	2266485.24
172	596744.51	2266459.98
173	596748.55	2266454.97
174	596782.82	2266474.94
175	596784.57	2266472.08
176	596792.81	2266477.06
177	596801.13	2266445.01
179	596802.16	2266435.74
180	596801.05	2266432.31
181	596806.74	2266425.11
182	596815.99	2266426.78
183	596812.11	2266437.66
184	596807.67	2266452.85
185	596805.45	2266460.13
186	596802.43	2266477.08
187	596800.12	2266489.43
188	596806.78	2266496.89
189	596818.42	2266501.33
190	596829.25	2266505.86
191	596839.91	2266510.65
192	596848.52	2266512.69
193	596859.44	2266515.54
194	596872.31	2266519.27
195	596887.77	2266523.80
196	596902.86	2266528.23
197	596913.52	2266530.72
198	596929.24	2266536.23
199	596944.87	2266541.56
200	596952.33	2266544.04
201	596961.30	2266546.35
202	596972.67	2266549.02
203	596979.85	2266550.79
204	596979.85	2266550.80
205	596984.65	2266533.35
206	596985.63	2266518.21
207	596988.51	2266507.94
208	596989.83	2266483.52
209	596986.28	2266469.11
210	596984.58	2266415.60
211	596983.53	2266382.42
212	596981.31	2266314.45
213	596995.71	2266313.06
214	597085.80	2266304.09
215	597082.84	2266220.10
216	597078.61	2266199.27
217	597075.71	2266179.88
218	597051.23	2266183.20



1	2	3
220	597022.91	2266178.97
221	597013.94	2266182.37
222	597003.85	2266183.92
223	596991.87	2266188.87
224	596976.75	2266190.67
225	596955.86	2266194.20
226	596937.94	2266197.38
227	596917.42	2266199.20
228	596902.78	2266203.02
229	596900.75	2266207.88
230	596899.42	2266216.98
232	596898.34	2266226.75
233	596897.97	2266238.82
234	596900.02	2266239.04
235	596900.58	2266242.56
236	596903.08	2266242.56
237	596903.96	2266251.92
238	596904.61	2266271.42
239	596894.85	2266271.41
240	596874.94	2266272.11
241	596869.72	2266271.78
242	596870.18	2266263.46
243	596886.02	2266264.07
244	596892.87	2266264.25
245	596893.01	2266258.80
246	596884.71	2266235.02
247	596882.46	2266223.18
248	596884.08	2266218.92
249	596888.93	2266183.52
250	596890.66	2266169.73
251	596887.69	2266169.45
252	596887.70	2266169.35
253	596895.50	2266114.42
254	596898.95	2266091.02
255	596899.77	2266084.42
256	596901.52	2266070.42
257	596901.55	2266065.79
258	596901.58	2266061.34
259	596896.13	2266045.11
260	596890.69	2266031.11
261	596869.80	2265977.30
262	596853.40	2265942.74
263	596839.95	2265912.26
264	596819.15	2265864.35
265	596786.77	2265784.49
266	596782.68	2265774.58
267	596782.15	2265773.31
268	596781.12	2265770.82
269	596780.62	2265769.62
270	596776.68	2265760.08



1	2	3
272	596750.10	2265783.93
273	596724.35	2265796.37
274	596718.10	2265788.51
275	596730.14	2265784.56
276	596734.86	2265781.80
277	596753.78	2265773.62
278	596773.19	2265751.63
279	596758.14	2265715.19
280	596754.45	2265705.34
281	596753.04	2265701.59
282	596742.19	2265672.63
283	596737.18	2265673.77
285	596727.10	2265678.03
286	596720.67	2265681.21
287	596715.69	2265684.65
288	596707.05	2265691.51
289	596700.67	2265697.25
290	596698.79	2265699.78
291	596695.93	2265704.42
292	596695.97	2265708.84
293	596697.02	2265709.99
294	596669.81	2265729.52
295	596658.64	2265715.69
296	596683.70	2265695.58
297	596712.16	2265678.31
298	596736.47	2265663.87
299	596738.99	2265662.90
300	596729.20	2265625.44
301	596727.56	2265619.17
302	596726.66	2265614.92
303	596723.24	2265615.55
304	596716.10	2265618.14
305	596715.70	2265617.18
306	596714.78	2265617.55
307	596709.38	2265604.38
308	596708.91	2265603.29
309	596709.33	2265601.49
310	596712.05	2265589.92
311	596703.60	2265568.10
312	596698.20	2265556.98
313	596696.36	2265552.64
314	596690.54	2265539.39
315	596682.96	2265517.35
316	596654.06	2265523.13
317	596651.02	2265523.17
318	596645.90	2265524.73
319	596589.99	2265542.42
320	596589.29	2265540.30
321	596560.22	2265547.41
322	596558.34	2265551.92



1	2	3
324	596570.59	2265621.11
325	596550.48	2265613.15
326	596509.44	2265610.48
327	596490.26	2265610.75
328	596414.28	2265618.70
329	596414.29	2265613.43
330	596489.25	2265605.67
331	596521.61	2265602.69
332	596534.95	2265600.53
333	596553.30	2265598.70
334	596551.74	2265585.07
335	596550.62	2265575.41
336	596550.40	2265573.12
338	596548.57	2265559.04
339	596547.57	2265548.29
340	596546.46	2265548.44
341	596544.87	2265533.37
342	596559.00	2265531.50
343	596557.27	2265515.84
344	596532.07	2265519.21
345	596501.89	2265522.44
346	596448.68	2265528.97
347	596404.39	2265534.09
348	596400.98	2265518.52
349	596404.01	2265518.16
350	596443.19	2265513.73
351	596483.82	2265509.13
352	596527.20	2265504.22
353	596526.02	2265491.90
354	596529.61	2265491.31
355	596569.98	2265487.20
356	596576.60	2265528.11
357	596618.77	2265515.05
358	596606.17	2265483.51
359	596603.02	2265483.83
360	596598.51	2265463.69
361	596588.27	2265428.51
362	596558.67	2265429.09
363	596540.00	2265429.47
364	596489.13	2265435.21
365	596476.40	2265436.59
366	596437.41	2265436.71
367	596400.03	2265439.30
368	596396.74	2265420.57
369	596501.57	2265416.70
370	596557.66	2265412.92
371	596598.85	2265410.17
372	596618.52	2265466.21
373	596619.00	2265467.90
374	596632.79	2265504.56



1	2	3
376	596667.09	2265491.84
377	596653.65	2265455.26
378	596652.73	2265453.05
379	596650.09	2265446.73
380	596640.02	2265428.94
381	596638.21	2265425.18
382	596619.56	2265387.90
383	596623.41	2265385.93
384	596621.14	2265382.09
385	596594.61	2265339.29
386	596590.90	2265332.29
387	596601.46	2265328.19
388	596615.68	2265354.32
389	596629.48	2265382.55
391	596642.57	2265415.72
392	596643.18	2265415.30
393	596649.04	2265413.03
394	596655.01	2265426.11
395	596654.24	2265434.49
396	596659.89	2265446.92
397	596663.52	2265445.52
398	596666.42	2265453.35
399	596673.37	2265470.20
400	596680.13	2265468.81
401	596714.60	2265452.50
402	596726.57	2265451.79
403	596744.51	2265449.08
404	596743.63	2265443.44
405	596739.83	2265425.54
406	596739.42	2265421.76
407	596732.48	2265417.13
408	596722.78	2265419.37
409	596712.88	2265418.79
410	596701.57	2265415.73
411	596698.42	2265413.08
412	596693.37	2265405.85
413	596687.21	2265398.24
414	596683.95	2265389.62
415	596673.87	2265372.15
416	596672.43	2265368.91
417	596671.94	2265367.81
418	596669.97	2265368.00
419	596669.43	2265366.75
420	596665.04	2265357.30
421	596651.82	2265329.51
422	596656.93	2265327.38
423	596652.98	2265319.06
424	596658.43	2265316.56
425	596656.64	2265312.56
426	596655.59	2265310.90



1	2	3
428	596659.08	2265299.40
429	596672.34	2265286.38
430	596734.19	2265253.79
431	596760.08	2265246.05
432	596797.69	2265237.01
433	596825.34	2265233.46
434	596831.29	2265232.21
435	596866.56	2265225.52
436	596883.06	2265223.15
437	596884.91	2265229.77
438	596873.81	2265231.81
439	596853.06	2265236.58
440	596839.52	2265239.56
441	596830.21	2265241.17
442	596827.05	2265245.31
444	596823.55	2265262.00
445	596821.93	2265289.84
446	596823.37	2265289.88
447	596823.44	2265293.19
448	596822.96	2265304.08
449	596822.25	2265311.48
450	596821.71	2265338.06
451	596816.29	2265341.17
452	596810.78	2265348.99
453	596800.62	2265357.49
454	596797.64	2265358.87
455	596769.78	2265375.62
456	596758.12	2265384.05
457	596763.86	2265405.77
458	596751.90	2265409.10
459	596754.84	2265419.29
460	596755.76	2265423.44
461	596760.36	2265440.19
462	596763.86	2265439.43
463	596764.29	2265441.10
464	596763.17	2265441.85
465	596764.17	2265445.56
466	596765.91	2265445.06
467	596770.86	2265461.24
468	596763.23	2265462.69
469	596764.84	2265463.91
470	596766.18	2265464.93
471	596769.59	2265466.34
472	596770.59	2265466.41
473	596772.71	2265466.55
474	596780.69	2265463.75
475	596784.63	2265462.32
476	596795.40	2265458.40
477	596814.04	2265451.62
478	596829.63	2265444.81



1	2	3
480	596834.41	2265457.15
481	596835.64	2265460.33
482	596835.86	2265460.88
483	596837.10	2265464.08
484	596819.43	2265466.72
485	596810.54	2265469.74
486	596802.78	2265472.38
487	596788.54	2265477.15
488	596778.28	2265480.79
489	596775.69	2265483.16
490	596766.77	2265506.66
491	596756.58	2265536.67
492	596750.68	2265559.98
493	596747.66	2265571.93
494	596745.90	2265579.76
495	596745.02	2265583.68
497	596742.58	2265594.88
498	596740.58	2265604.78
499	596740.80	2265607.88
500	596740.96	2265610.15
501	596741.45	2265617.12
502	596742.80	2265621.55
503	596753.71	2265657.43
504	596754.53	2265660.11
505	596786.52	2265646.97
506	596790.24	2265644.95
507	596791.35	2265638.42
508	596795.93	2265636.56
509	596818.04	2265627.56
510	596820.37	2265626.60
511	596833.13	2265621.69
512	596851.18	2265614.46
513	596852.87	2265620.19
514	596869.18	2265660.01
515	596874.16	2265672.06
516	596891.67	2265714.46
517	596893.86	2265723.88
518	596912.78	2265769.90
519	596921.81	2265790.72
520	596913.77	2265794.08
521	596921.03	2265809.65
522	596927.10	2265807.26
523	596931.66	2265806.55
524	596933.93	2265811.56
525	596940.97	2265825.90
526	596944.99	2265834.18
527	596962.74	2265879.62
528	596995.67	2265867.15
529	597007.49	2265861.81
530	597020.90	2265865.90



1	2	3
532	597054.02	2265878.25
533	597089.60	2265893.84
534	597106.34	2265902.44
535	597123.38	2265900.73
536	597126.39	2265903.38
537	597149.24	2265902.58
538	597174.07	2265901.45
539	597174.28	2265901.88
540	597201.72	2265899.27
541	597200.33	2265886.11
542	597198.44	2265868.13
543	597198.03	2265864.57
544	597197.92	2265862.75
545	597197.28	2265858.00
546	597195.65	2265846.71
547	597194.30	2265838.52
548	597186.96	2265838.63
550	597177.70	2265840.08
551	597171.48	2265841.69
552	597164.81	2265843.98
553	597160.59	2265845.81
554	597159.28	2265845.52
555	597140.68	2265850.98
556	597138.84	2265842.13
557	597123.97	2265840.80
558	597117.59	2265823.53
559	597105.38	2265797.98
560	597111.21	2265794.85
561	597119.40	2265808.79
562	597120.34	2265808.20
563	597137.87	2265834.44
564	597145.02	2265838.44
565	597154.15	2265837.26
566	597193.02	2265826.48
567	597190.82	2265817.33
568	597198.28	2265815.72
569	597206.67	2265824.58
570	597203.06	2265827.28
571	597207.20	2265862.94
572	597209.79	2265882.70
573	597212.19	2265899.56
574	597215.09	2265917.52
575	597214.00	2265921.59
576	597217.88	2265949.62
577	597219.44	2265960.98
578	597223.55	2265960.56
579	597224.30	2265963.33
580	597224.90	2265968.40
581	597225.91	2265972.53
582	597225.75	2265975.17



1	2	3
584	597224.64	2265996.44
585	597226.63	2266002.96
586	597227.39	2266007.69
587	597228.11	2266012.15
588	597231.74	2266038.53
589	597232.95	2266043.04
590	597233.69	2266042.85
591	597236.52	2266057.83
592	597236.79	2266059.20
593	597240.43	2266083.24
594	597245.94	2266117.18
595	597270.44	2266114.53
596	597280.34	2266112.47
597	597293.49	2266110.05
598	597321.59	2266106.51
599	597314.92	2266025.60
600	597313.03	2266006.05
601	597310.74	2265986.92
603	597308.02	2265947.10
604	597305.77	2265928.13
605	597302.12	2265901.13
606	597308.60	2265900.79
607	597314.13	2265951.30
608	597315.82	2265964.58
609	597316.86	2265972.71
610	597317.24	2265977.76
611	597318.39	2265984.73
612	597321.05	2266005.29
613	597336.79	2266003.49
614	597349.37	2266001.53
615	597367.54	2265997.47
616	597380.04	2265994.73
617	597415.91	2265988.75
618	597417.04	2265994.54
619	597395.52	2265997.08
620	597323.34	2266011.87
621	597326.25	2266034.81
622	597326.51	2266041.06
623	597327.27	2266050.46
624	597328.59	2266050.31
625	597333.92	2266073.52
626	597337.62	2266108.30
627	597337.73	2266110.02
628	597352.49	2266111.27
629	597353.69	2266110.02
630	597358.42	2266110.42
631	597358.44	2266111.48
632	597362.56	2266112.21
633	597368.93	2266111.33
634	597369.07	2266112.90



1	2	3
636	597383.74	2266144.79
637	597355.49	2266129.07
638	597346.82	2266129.37
639	597333.04	2266130.38
640	597285.00	2266137.28
641	597261.73	2266141.60
642	597248.68	2266143.61
643	597248.11	2266139.95
644	597235.47	2266142.16
645	597235.57	2266139.94
646	597187.19	2266148.13
647	597159.97	2266153.67
648	597151.81	2266154.69
649	597150.44	2266155.45
650	597150.57	2266157.02
651	597123.45	2266161.58
652	597121.84	2266167.40
653	597102.05	2266170.22
654	597105.04	2266193.84
656	597102.13	2266201.37
657	597101.15	2266205.18
658	597101.59	2266205.27
659	597113.74	2266264.92
660	597116.55	2266286.15
661	597118.38	2266311.88
662	597118.97	2266320.62
663	597125.92	2266325.12
664	597126.56	2266337.52
665	597109.46	2266338.42
666	597112.13	2266369.45
667	597112.15	2266369.79
668	597111.23	2266369.83
669	597111.26	2266370.06
670	597109.96	2266370.17
671	597111.33	2266395.39
672	597113.39	2266397.48
673	597112.93	2266421.61
674	597114.61	2266421.59
675	597114.57	2266422.61
676	597112.91	2266422.61
677	597112.59	2266447.56
678	597116.29	2266447.43
679	597116.33	2266447.65
680	597116.48	2266456.06
681	597116.69	2266471.81
682	597123.11	2266471.50
683	597123.29	2266473.94
684	597130.35	2266473.44
685	597135.93	2266471.01
686	597155.10	2266469.75



1	2	3
688	597154.50	2266480.58
689	597155.19	2266481.20
690	597155.03	2266490.71
691	597143.90	2266489.04
692	597143.79	2266486.34
693	597121.50	2266486.69
694	597117.89	2266486.76
695	597118.76	2266501.73
696	597118.98	2266505.66
697	597125.25	2266510.77
698	597130.42	2266513.51
699	597153.06	2266523.34
700	597157.50	2266524.56
701	597162.13	2266525.13
702	597189.88	2266523.35
703	597193.04	2266523.10
704	597194.01	2266523.04
705	597195.53	2266519.46
706	597195.45	2266505.05
707	597195.74	2266504.46
709	597195.83	2266496.56
710	597195.20	2266477.50
711	597194.84	2266454.10
712	597194.58	2266433.66
713	597194.54	2266414.99
714	597192.77	2266392.84
715	597193.32	2266386.16
716	597200.89	2266384.89
717	597214.04	2266390.52
718	597222.46	2266394.11
719	597222.44	2266429.34
720	597249.28	2266428.06
1	597196.58	2266610.67
2	597167.83	2266611.98
3	597163.44	2266611.08
4	597160.37	2266610.99
5	597136.95	2266611.00
6	597127.30	2266611.56
7	597128.31	2266638.40
8	597128.99	2266653.13
9	597130.11	2266674.25
10	597130.00	2266681.00
11	597130.80	2266691.40
12	597131.79	2266694.09
13	597134.78	2266721.26
14	597135.24	2266725.43
15	597135.11	2266725.48
16	597135.01	2266737.29
17	597135.18	2266752.63
18	597136.81	2266777.12



1	2	3
20	597138.99	2266804.88
21	597140.92	2266819.56
22	597141.47	2266823.90
23	597142.31	2266830.33
24	597143.29	2266832.29
25	597146.83	2266836.96
26	597147.77	2266837.38
27	597145.35	2266881.61
28	597145.35	2266886.90
29	597145.59	2266890.03
30	597146.60	2266899.00
31	597146.89	2266899.14
32	597148.01	2266914.46
33	597148.59	2266922.86
34	597149.60	2266922.74
35	597149.82	2266926.07
36	597148.90	2266926.08
37	597149.46	2266935.75
38	597150.94	2266935.58
39	597153.25	2266957.94
40	597155.86	2266986.40
42	597163.49	2267011.65
43	597169.70	2267016.50
44	597211.64	2267014.44
45	597210.90	2266983.89
46	597210.20	2266955.34
47	597209.37	2266933.42
48	597209.85	2266916.64
49	597210.31	2266896.34
50	597210.56	2266874.71
51	597216.56	2266838.29
52	597216.31	2266832.50
53	597215.62	2266816.02
54	597211.71	2266811.87
55	597211.17	2266800.83
56	597209.91	2266778.54
57	597205.24	2266731.97
58	597203.38	2266706.66
59	597202.19	2266685.54
60	597200.17	2266670.11
61	597200.22	2266652.57
62	597198.48	2266652.57
63	597197.28	2266621.11
1	597194.92	2266528.72
2	597155.71	2266531.20
3	597120.39	2266521.00
4	597123.65	2266545.10
5	597124.78	2266578.79
6	597126.45	2266605.38
7	597141.19	2266607.84



1	2	3
9	597158.69	2266607.01
10	597164.57	2266604.29
11	597179.76	2266605.94
12	597196.40	2266605.35
13	597194.96	2266573.19
14	597195.51	2266564.21
1	597027.35	2266798.16
2	597030.92	2266799.93
3	597036.86	2266804.37
4	597048.06	2266824.88
5	597050.48	2266828.44
6	597052.60	2266832.90
7	597056.25	2266835.51
8	597079.15	2266839.07
9	597084.35	2266839.86
10	597097.34	2266841.95
11	597112.48	2266841.75
12	597112.32	2266827.76
13	597112.50	2266813.29
14	597111.28	2266767.75
15	597106.21	2266767.66
16	597106.15	2266767.21
18	597110.28	2266760.02
19	597109.28	2266741.07
20	597109.28	2266741.00
21	597109.35	2266741.00
22	597108.40	2266719.98
23	597107.86	2266716.52
24	597107.67	2266715.38
25	597108.21	2266715.02
26	597107.64	2266706.69
27	597108.25	2266695.91
28	597108.54	2266690.88
29	597108.12	2266676.84
30	597107.58	2266676.65
31	597106.01	2266656.82
32	597104.34	2266637.13
33	597106.90	2266634.67
34	597106.31	2266623.20
35	597104.30	2266623.23
36	597104.05	2266612.87
37	597103.10	2266583.24
38	597092.72	2266579.62
39	597058.15	2266568.10
40	597040.52	2266566.55
41	597010.74	2266564.13
42	597010.42	2266566.17
43	597010.39	2266568.31
44	597007.53	2266568.19
45	597001.60	2266567.82



1	2	3
47	596988.35	2266567.50
48	596988.45	2266569.35
49	596988.16	2266605.78
50	596988.81	2266622.17
51	596989.59	2266644.01
52	596989.63	2266648.43
53	596989.78	2266676.58
54	596989.95	2266685.04
55	596989.93	2266699.04
56	596992.89	2266730.79
57	596992.83	2266730.92
58	596995.55	2266754.01
59	596996.03	2266761.07
60	596996.28	2266763.59
61	596996.67	2266767.52
62	596997.96	2266777.46
63	596999.20	2266794.77
64	597001.33	2266797.56
65	597006.55	2266797.39
66	597006.51	2266794.73
67	597014.58	2266793.39
68	597016.78	2266791.80
69	597018.26	2266792.40
1	597002.15	2266549.60
2	597012.52	2266550.73
3	597038.95	2266552.85
4	597102.45	2266567.58
5	597100.55	2266538.95
6	597098.33	2266498.41
7	597097.01	2266479.53
8	597096.62	2266459.85
9	597095.62	2266440.43
10	597094.62	2266419.05
11	597094.08	2266398.80
12	597092.82	2266379.67
13	597091.98	2266360.47
14	597090.89	2266340.00
15	597089.81	2266317.97
16	597070.53	2266319.31
17	597066.95	2266319.31
18	597061.82	2266319.62
19	597061.01	2266319.96
20	597056.46	2266320.84
21	597056.97	2266323.51
22	597056.71	2266323.94
23	597054.21	2266323.99
24	597041.49	2266322.66
25	597036.24	2266322.12
26	597016.31	2266323.73
27	597010.47	2266327.56



1	2	3
29	597009.06	2266363.21
30	597008.23	2266381.67
31	597007.34	2266404.88
32	597006.84	2266422.78
33	597006.03	2266443.23
34	597005.84	2266446.75
35	597005.22	2266463.13
36	597004.12	2266482.14
37	597003.19	2266500.52
38	597002.46	2266511.74
39	597002.40	2266520.63
40	597003.48	2266520.90
41	597003.18	2266525.33
42	597003.06	2266528.12
1	597099.86	2266139.51
2	597121.29	2266136.06
3	597135.38	2266135.02
4	597168.72	2266128.80
5	597173.98	2266127.83
6	597177.18	2266127.31
7	597186.39	2266125.46
8	597183.77	2266095.01
9	597168.96	2266086.00
10	597169.17	2266091.17
12	597163.76	2266091.98
13	597158.89	2266092.91
14	597155.39	2266068.96
15	597142.93	2266070.15
16	597137.07	2266025.09
17	597142.60	2266024.69
18	597146.51	2266024.18
19	597150.71	2266029.31
20	597155.31	2266056.15
21	597165.59	2266075.98
22	597178.68	2266075.42
23	597178.89	2266077.12
24	597182.78	2266076.88
25	597188.48	2266075.88
26	597190.07	2266091.17
27	597189.53	2266094.27
28	597190.63	2266104.54
29	597194.17	2266132.06
30	597237.07	2266127.21
31	597225.45	2266086.19
32	597225.26	2266084.64
33	597224.04	2266076.92
34	597220.97	2266058.20
35	597220.17	2266052.44
36	597219.81	2266049.90
37	597219.50	2266047.74



1	2	3
39	597220.02	2266042.67
40	597217.79	2266025.00
41	597216.47	2266019.83
42	597215.60	2266016.38
43	597212.63	2265995.48
44	597211.26	2265990.53
45	597209.31	2265978.76
46	597206.99	2265959.13
47	597206.54	2265954.88
48	597207.85	2265954.71
49	597206.74	2265942.75
50	597205.42	2265936.58
51	597203.76	2265919.49
52	597192.66	2265911.15
53	597177.94	2265912.22
54	597145.72	2265916.80
55	597123.74	2265918.79
56	597117.65	2265922.87
57	597110.36	2265935.48
58	597107.34	2265942.23
59	597105.21	2265954.83
60	597103.38	2265977.13
61	597108.08	2265977.75
62	597134.55	2265972.42
63	597148.43	2265961.04
65	597160.06	2265958.32
66	597161.29	2265954.45
67	597161.10	2265952.66
68	597167.34	2265951.72
69	597173.69	2265949.80
70	597174.17	2265961.84
71	597166.52	2265962.55
72	597167.60	2265975.16
73	597156.66	2265976.95
74	597145.18	2265986.80
75	597107.19	2265991.95
76	597087.00	2265994.71
77	597078.21	2265996.91
78	597082.64	2266030.04
79	597089.17	2266077.83
80	597090.26	2266083.06
81	597093.71	2266105.33
82	597095.57	2266117.44
83	597096.39	2266117.30
1	596915.04	2266045.33
2	596942.57	2266043.73
3	596962.10	2266047.29
4	596981.46	2266056.70
5	596993.55	2266061.40
6	596999.14	2266062.12



1	2	3
8	597007.57	2266056.61
9	597011.74	2266043.46
10	597012.50	2266028.50
11	597006.26	2266009.13
12	597004.31	2266004.04
13	597003.62	2266003.73
14	597002.56	2266000.08
15	597002.80	2265999.92
16	597001.33	2265996.33
17	597000.63	2265993.98
18	596989.46	2265966.91
19	596989.67	2265966.83
20	596977.94	2265936.35
21	596975.24	2265930.27
22	596966.05	2265907.92
23	596964.16	2265903.88
24	596961.33	2265897.48
25	596959.22	2265895.65
26	596958.20	2265893.30
27	596955.62	2265887.75
28	596954.43	2265884.54
29	596948.95	2265886.77
30	596916.61	2265905.66
31	596908.40	2265908.21
32	596894.90	2265913.96
33	596884.44	2265919.68
35	596878.10	2265923.08
36	596873.83	2265924.79
37	596868.56	2265927.49
38	596867.89	2265926.00
39	596866.04	2265926.97
40	596864.91	2265927.57
41	596864.46	2265927.81
42	596876.75	2265955.96
43	596883.68	2265971.84
44	596890.29	2265987.83
45	596905.22	2266023.96
46	596907.69	2266029.34
1	597004.35	2265868.08
2	596966.17	2265883.71
3	596975.99	2265910.27
4	596989.65	2265946.65
5	596991.04	2265946.12
6	597008.13	2265992.98
7	597019.12	2266023.69
8	597022.05	2266032.62
9	597022.51	2266038.59
10	597023.26	2266046.48
11	597025.87	2266062.14
12	597019.29	2266062.75



1	2	3
14	597004.82	2266068.82
15	596995.77	2266069.35
16	596982.08	2266065.89
17	596963.70	2266057.37
18	596947.98	2266052.21
19	596937.86	2266051.33
20	596920.64	2266051.44
21	596917.88	2266051.52
22	596919.16	2266055.16
23	596920.86	2266060.02
24	596920.75	2266060.88
25	596919.80	2266068.13
26	596917.36	2266087.14
27	596917.20	2266088.40
28	596917.42	2266089.68
29	596909.58	2266145.58
30	596908.61	2266157.86
31	596930.09	2266162.60
32	596930.29	2266155.41
33	596938.40	2266155.65
34	596938.22	2266158.26
35	596938.04	2266164.40
36	596940.99	2266164.71
37	596940.94	2266174.48
38	596942.99	2266174.64
39	596987.89	2266167.52
40	596992.85	2266166.18
42	596994.14	2266152.98
43	597005.10	2266151.62
44	597005.59	2266155.05
45	597008.08	2266154.71
46	597007.71	2266151.28
47	597018.45	2266149.92
48	597022.16	2266149.79
49	597023.77	2266160.38
50	597046.82	2266157.39
51	597045.71	2266147.91
52	597059.71	2266145.74
53	597060.52	2266150.66
54	597079.22	2266147.64
55	597078.42	2266143.22
56	597082.46	2266142.43
57	597080.92	2266128.55
58	597081.77	2266128.42
59	597079.76	2266112.29
60	597078.82	2266112.44
61	597075.90	2266091.92
62	597074.07	2266077.40
63	597073.12	2266071.88
64	597070.38	2266053.18



1	2	3
66	597070.14	2266028.33
67	597062.42	2265995.23
68	597058.70	2265995.99
69	597054.14	2265979.52
70	597062.84	2265977.92
71	597075.17	2265979.68
72	597093.40	2265978.20
73	597095.65	2265972.04
74	597096.44	2265971.78
75	597096.37	2265966.85
76	597094.23	2265966.78
77	597093.85	2265962.46
78	597092.96	2265949.26
79	597092.94	2265943.92
80	597093.27	2265943.90
81	597092.88	2265937.29
82	597093.53	2265937.23
83	597097.48	2265922.87
84	597095.35	2265915.46
85	597090.40	2265911.92
86	597084.85	2265910.87
87	597084.16	2265908.30
88	597079.08	2265909.75
89	597077.94	2265900.16
90	597072.13	2265895.71
91	597062.85	2265891.39
92	597054.50	2265887.37
93	597047.88	2265885.15
95	597032.19	2265884.50
96	597031.09	2265882.38
97	597023.55	2265870.33
98	597015.69	2265873.61
99	597015.70	2265872.94
100	597009.45	2265870.75
1	596879.84	2265713.68
2	596873.57	2265697.75
3	596867.69	2265683.31
4	596841.69	2265628.15
5	596837.09	2265629.69
6	596814.31	2265639.64
7	596811.83	2265643.40
8	596806.02	2265645.95
9	596801.62	2265646.21
10	596789.29	2265651.34
11	596784.06	2265653.75
12	596768.65	2265660.76
13	596757.40	2265666.71
14	596756.71	2265667.29
15	596772.37	2265708.59
16	596803.95	2265778.61



1	2	3
18	596825.90	2265835.03
19	596826.40	2265836.33
20	596828.54	2265841.68
21	596837.32	2265863.63
22	596860.48	2265919.04
23	596861.22	2265918.70
24	596862.31	2265918.20
25	596864.03	2265917.41
26	596873.01	2265910.67
27	596876.25	2265909.14
28	596878.49	2265908.40
29	596881.94	2265906.57
30	596898.58	2265894.23
31	596924.14	2265884.40
32	596935.91	2265874.54
33	596946.33	2265867.44
34	596935.10	2265842.04
35	596929.79	2265831.23
36	596917.70	2265815.31
37	596905.69	2265788.55
38	596911.18	2265784.79
39	596896.44	2265749.52
40	596892.69	2265740.38
41	596889.29	2265732.37
42	596886.89	2265726.61
1	596733.22	2265569.95
2	596742.86	2265533.77
3	596752.47	2265501.84
4	596755.81	2265488.71
6	596756.07	2265485.26
7	596755.34	2265483.53
8	596753.48	2265483.61
9	596751.37	2265483.69
10	596751.69	2265475.41
11	596751.51	2265475.41
12	596751.67	2265471.58
13	596734.67	2265465.90
14	596717.66	2265471.00
15	596688.26	2265483.82
16	596708.75	2265534.51
17	596722.35	2265577.34
18	596729.48	2265574.99
19	596731.82	2265575.71
1	596663.17	2265323.21
2	596668.26	2265334.96
3	596671.97	2265347.41
4	596672.87	2265347.88
5	596684.22	2265373.16
6	596695.67	2265392.89
7	596701.51	2265401.52








1	2	3
9	596712.50	2265409.63
10	596737.40	2265409.10
11	596738.45	2265381.81
12	596744.34	2265380.24
13	596743.88	2265376.52
14	596748.87	2265374.50
15	596751.99	2265373.27
16	596759.87	2265369.05
17	596765.99	2265365.38
18	596780.54	2265357.60
19	596795.77	2265347.05
20	596796.43	2265346.83
21	596806.99	2265336.05
22	596811.27	2265329.49
23	596811.27	2265327.93
24	596812.22	2265290.12
25	596809.72	2265245.92
26	596808.32	2265241.87
27	596768.55	2265249.90
28	596751.72	2265257.36
29	596748.36	2265259.98
30	596741.59	2265267.16
31	596739.21	2265270.34
32	596737.59	2265272.48
33	596734.01	2265264.48
34	596719.91	2265272.25
35	596702.52	2265280.40
36	596676.60	2265294.08
37	596671.62	2265297.38
38	596668.74	2265300.45
40	596665.25	2265305.63
41	596663.01	2265314.88

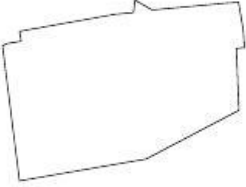




Приложение 3. Каталог координат границ вновь образуемых земельных участков

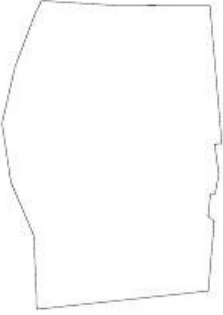

№ участка на чертеже	№ точки	X	Y	Схема участка
1	2	3	4	5
:3У1	1	597308.22	2266452.63	
	2	597273.53	2266451.65	
	3	597273.62	2266434.13	
	4	597306.46	2266434.11	
	5	597307.52	2266437.08	
:3У2	1	597308.22	2266452.63	
	2	597308.98	2266471.72	
	3	597273.01	2266472.42	
	4	597273.53	2266451.65	
:3У3	1	597310.65	2266512.88	
	2	597311.53	2266529.95	
	3	597276.49	2266530.21	
	4	597276.55	2266512.85	
	5	597286.24	2266512.56	
:3У4	1	597311.53	2266529.95	
	2	597312.14	2266546.45	
	3	597275.81	2266547.13	
	4	597275.64	2266530.20	
	5	597276.49	2266530.21	
:3У5	1	597312.14	2266546.45	
	2	597312.74	2266561.86	
	3	597276.12	2266564.70	
	4	597275.81	2266547.13	
:3У6	1	597312.74	2266561.86	
	2	597314.68	2266586.30	
	3	597277.20	2266587.96	
	4	597276.12	2266564.70	
:3У7	1	597278.36	2266616.54	
	2	597277.24	2266597.15	
	3	597315.8	2266595.79	
	4	597318.64	2266617.85	
	5	597284.11	2266617.42	
	6	597284.05	2266616.13	
:3У8	1	597318.64	2266617.85	
	2	597320.90	2266636.16	
	3	597279.99	2266635.94	
	4	597280.00	2266634.29	
	5	597284.86	2266633.95	
	6	597284.11	2266617.42	



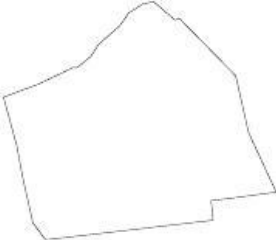

1	2	3	4	5
:3У9	1	597275.78	2266724.41	
	2	597276.46	2266716.09	
	3	597277.44	2266706.57	
	4	597319.63	2266707.17	
	5	597313.64	2266724.75	
:3У10	1	597275.78	2266724.41	
	2	597313.64	2266724.75	
	3	597312.43	2266745.96	
	4	597298.50	2266746.42	
	5	597273.91	2266747.23	
:3У11	1	597235.39	2266869.63	
	2	597235.82	2266863.50	
	3	597271.38	2266862.75	
	4	597271.35	2266879.54	
	5	597264.42	2266879.75	
	6	597260.45	2266880.12	
	7	597235.87	2266879.83	
:3У12	1	597251.19	2265244.02	
	2	597253.66	2265245.67	
	3	597255.43	2265251.10	
	4	597257.18	2265257.34	
	5	597262.04	2265268.67	
	6	597263.42	2265271.88	
	7	597267.84	2265286.28	
	8	597261.05	2265288.00	
	9	597252.85	2265275.16	
	10	597251.29	2265272.11	
	11	597246.76	2265263.29	
	12	597240.93	2265248.74	
:3У13	1	596701.57	2265415.73	
	2	596713.68	2265433.53	
	3	596714.60	2265452.50	
	4	596680.13	2265468.81	
	5	596673.37	2265470.20	
	6	596666.42	2265453.35	
	7	596663.52	2265445.52	
	8	596659.89	2265446.92	
	9	596654.24	2265434.49	
	10	596657.48	2265432.60	
	11	596698.42	2265413.08	

1	2	3	4	5
:3Y14	1	597179.72	2266026.44	
	2	597180.21	2266029.60	
	3	597182.31	2266029.31	
	4	597185.92	2266049.69	
	5	597186.32	2266053.55	
	6	597188.92	2266053.86	
	7	597186.79	2266057.52	
	8	597188.23	2266073.17	
	9	597188.48	2266075.88	
	10	597182.78	2266076.87	
	11	597178.89	2266077.12	
	12	597178.68	2266075.42	
	13	597165.59	2266075.98	
	14	597164.21	2266073.32	
	15	597155.31	2266056.15	
	16	597150.71	2266029.31	
	17	597179.25	2266025.66	
:3Y15	1	597000.63	2265993.98	
	2	597001.33	2265996.33	
	3	597002.80	2265999.92	
	4	597002.56	2266000.08	
	5	597003.62	2266003.73	
	6	597004.31	2266004.04	
	7	597006.26	2266009.12	
	8	597001.60	2266010.73	
	9	596988.97	2266015.02	
	10	596979.42	2266017.37	
	11	596971.90	2266019.21	
	12	596971.67	2266018.48	
	13	596964.00	2266020.83	
	14	596961.05	2266022.06	
	15	596959.41	2266016.04	
	16	596957.49	2266010.18	
	17	596970.88	2266005.26	
	18	596974.83	2266003.55	
	19	596983.47	2265999.80	
:3Y16	1	597273.91	2266747.23	
	2	597298.50	2266746.42	
	3	597298.70	2266771.83	
	4	597275.07	2266771.58	


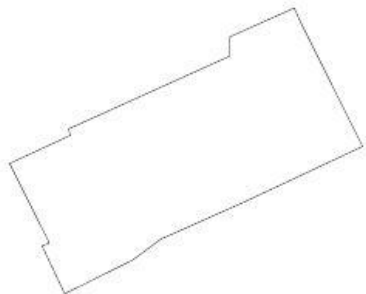
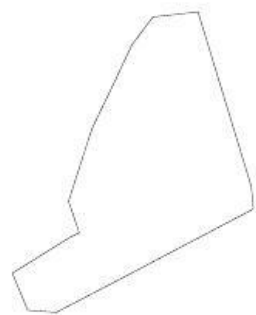


1	2	3	4	5
:3У17	1	597398.4	2266090.8	
	2	597398.33	2266110.33	
	3	597369.07	2266112.9	
	4	597368.93	2266111.33	
	5	597362.56	2266112.21	
	6	597358.44	2266111.48	
	7	597358.42	2266110.42	
	8	597353.69	2266110.02	
	9	597352.5	2266111.27	
	10	597337.74	2266110.02	
	11	597337.62	2266108.3	
	12	597333.92	2266073.52	
	13	597337.07	2266073.36	
	14	597349.51	2266072.86	
	15	597360.92	2266067.93	
	16	597373.42	2266066.05	
	17	597385.46	2266068.88	
	18	597396.41	2266073.07	
	19	597399.45	2266074.48	
	20	597398.59	2266087.32	
:3У18	1	597109.35	2266741	
	2	597110.28	2266760.02	
	3	597105.99	2266763.93	
	4	597106.15	2266767.21	
	5	597106.21	2266767.66	
	6	597105.79	2266767.65	
	7	597099.93	2266767.9	
	8	597099.84	2266766.58	
	9	597054.99	2266765.95	
	10	597050.5	2266765.89	
	11	597050.35	2266741.18	
	12	597050.29	2266741.01	
	13	597054.79	2266740.57	
	14	597060.31	2266740.02	
	15	597077.64	2266739.66	
	16	597077.6	2266740.1	
	17	597085.04	2266740.01	
	18	597085.15	2266742.17	
	19	597096.16	2266741.6	
	20	597104.84	2266741.15	







1	2	3	4	5
:3У19	1	597233.35	2265818.35	
	2	597236.00	2265825.70	
	3	597239.61	2265833.28	
	4	597239.55	2265833.85	
	5	597239.66	2265834.08	
	6	597241.85	2265836.92	
	7	597244.47	2265838.62	
	8	597248.53	2265843.13	
	9	597251.13	2265844.96	
	10	597253.07	2265847.99	
	11	597253.58	2265850.27	
	12	597249.66	2265854.77	
	13	597249.92	2265855.78	
	14	597237.83	2265867.70	
	15	597225.79	2265870.37	
	16	597213.16	2265876.27	
	17	597211.79	2265866.24	
	18	597211.35	2265862.44	
	19	597207.20	2265862.94	
	20	597203.06	2265827.28	
	21	597206.67	2265824.58	
	22	597216.32	2265822.45	
	23	597223.07	2265821.15	
:3У20	1	597281.60	2266993.65	
	2	597280.01	2266993.65	
	3	597263.68	2266993.25	
	4	597232.19	2266993.30	
	5	597231.76	2267001.83	
	6	597231.64	2267008.19	
	7	597232.13	2267016.73	
	8	597232.26	2267016.73	
	9	597232.26	2267016.69	
	10	597238.60	2267016.61	
	11	597265.85	2267016.08	
	12	597279.82	2267016.00	
	13	597281.58	2267016.00	
	14	597264.62	2267009.10	
	15	597264.87	2267009.35	
	16	597264.62	2267009.60	
	17	597264.37	2267009.35	










1	2	3	4	5
:3У21	1	597102.99	2265293.73	
	2	597104.33	2265296.53	
	3	597110.56	2265300.77	
	4	597115.24	2265298.91	
	5	597116.30	2265301.31	
	6	597121.64	2265299.03	
	7	597128.36	2265317.58	
	8	597127.75	2265317.87	
	9	597101.62	2265330.49	
	10	597100.47	2265331.03	
	11	597087.13	2265297.16	
	12	597086.72	2265296.36	
	13	597090.63	2265295.64	
	14	597094.86	2265294.85	
:3У22	1	597403.60	2265177.31	
	2	597409.62	2265190.14	
	3	597410.94	2265189.83	
	4	597426.36	2265223.80	
	5	597430.38	2265223.80	
	6	597436.57	2265237.49	
	7	597433.40	2265238.97	
	8	597407.24	2265251.97	
	9	597400.12	2265236.79	
	10	597395.33	2265226.60	
	11	597387.67	2265209.33	
	12	597383.21	2265203.38	
	13	597376.25	2265189.30	
	14	597376.08	2265188.96	
	15	597386.16	2265184.19	
	16	597386.87	2265185.69	
:3У23	1	597079.08	2265909.75	
	2	597076.35	2265910.52	
	3	597041.96	2265921.01	
	4	597037.17	2265921.45	
	5	597021.16	2265890.94	
	6	597015.24	2265879.65	
	7	597015.69	2265873.61	
	8	597023.55	2265870.33	
	9	597031.09	2265882.38	
	10	597032.19	2265884.50	
	11	597038.85	2265882.29	
	12	597047.88	2265885.15	
	13	597054.50	2265887.37	
	14	597062.85	2265891.39	
	15	597072.13	2265895.71	
	16	597077.94	2265900.16	


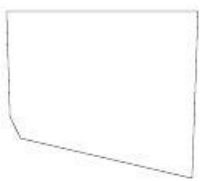

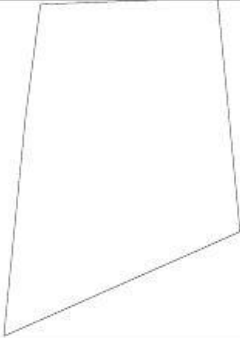




1	2	3	4	5
:3Y24	1	597114.91	2265570.97	
	2	597098.24	2265575.65	
	3	597091.25	2265577.51	
	4	597090.23	2265578.20	
	5	597081.42	2265547.02	
	6	597082.76	2265546.50	
	7	597090.18	2265544.96	
	8	597107.01	2265540.81	
:3Y25	1	597041.45	2266345.10	
	2	597039.63	2266344.93	
	3	597035.68	2266344.33	
	4	597021.76	2266344.42	
	5	597013.98	2266343.72	
	6	597009.85	2266343.25	
	7	597010.48	2266327.56	
	8	597016.31	2266323.73	
	9	597036.25	2266322.12	
	10	597041.49	2266322.66	
:3Y26	1	597041.43	2266363.54	
	2	597041.14	2266386.71	
	3	597037.92	2266386.66	
	4	597034.04	2266386.52	
	5	597012.65	2266381.73	
	6	597008.24	2266381.67	
	7	597009.06	2266363.21	
:3Y27	1	597041.14	2266386.71	
	2	597040.98	2266403.56	
	3	597037.33	2266403.52	
	4	597034.88	2266403.23	
	5	597034.81	2266403.97	
	6	597025.23	2266403.19	
	7	597014.64	2266403.00	
	8	597011.34	2266403.24	
	9	597007.34	2266404.88	
	10	597008.24	2266381.67	
	11	597012.65	2266381.73	
	12	597034.04	2266386.52	
	13	597037.92	2266386.66	

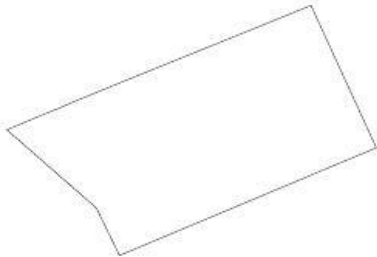
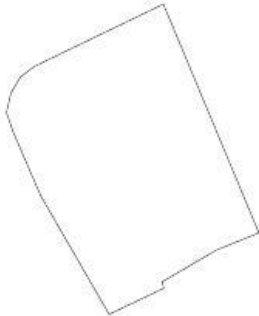
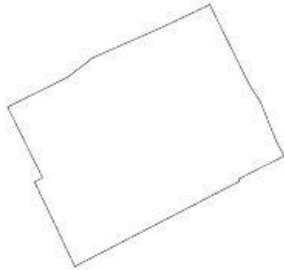





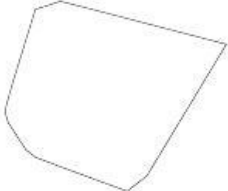
1	2	3	4	5
:3У28	1	597040.98	2266403.56	
	2	597040.48	2266424.67	
	3	597036.89	2266424.73	
	4	597032.33	2266424.52	
	5	597031.17	2266423.42	
	6	597018.90	2266423.22	
	7	597010.77	2266422.97	
	8	597006.85	2266422.78	
	9	597007.34	2266404.88	
	10	597011.34	2266403.24	
	11	597014.64	2266403.00	
	12	597025.23	2266403.19	
	13	597034.81	2266403.97	
	14	597034.88	2266403.23	
	15	597037.33	2266403.52	
:3У29	1	597040.48	2266424.67	
	2	597039.98	2266444.38	
	3	597036.46	2266444.41	
	4	597016.11	2266443.53	
	5	597013.24	2266443.31	
	6	597010.57	2266443.49	
	7	597006.03	2266443.23	
	8	597006.85	2266422.78	
	9	597010.77	2266422.97	
	10	597018.90	2266423.22	
	11	597031.17	2266423.42	
	12	597032.33	2266424.52	
	13	597036.89	2266424.73	
:3У30	1	597108.12	2266676.84	
	2	597108.54	2266690.88	
	3	597108.25	2266695.91	
	4	597090.08	2266697.31	
	5	597088.32	2266697.40	
	6	597077.24	2266697.52	
	7	597073.08	2266697.63	
	8	597072.94	2266692.46	
	9	597072.52	2266676.77	
	10	597107.58	2266676.65	

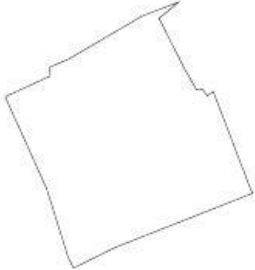

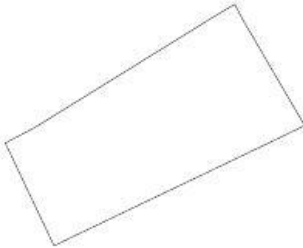
1	2	3	4	5
:3У31	1	597108.21	2266715.02	
	2	597107.67	2266715.38	
	3	597077.25	2266715.86	
	4	597074.56	2266713.94	
	5	597071.84	2266713.78	
	6	597073.08	2266697.63	
	7	597077.24	2266697.52	
	8	597088.32	2266697.40	
	9	597090.08	2266697.31	
	10	597108.25	2266695.91	
	11	597107.64	2266706.69	
:3У32	1	597196.40	2266605.35	
	2	597179.76	2266605.94	
	3	597164.57	2266604.29	
	4	597158.69	2266607.01	
	5	597159.28	2266601.31	
	6	597159.55	2266596.13	
	7	597158.81	2266589.09	
	8	597158.48	2266583.87	
	9	597157.78	2266577.78	
	10	597157.54	2266566.08	
	11	597195.51	2266564.21	
	12	597194.96	2266573.19	
:3У33	1	597051.30	2265681.92	
	2	597053.49	2265691.38	
	3	597044.82	2265694.22	
	4	597046.47	2265699.74	
	5	597039.43	2265702.46	
	6	597040.66	2265707.24	
	7	597034.64	2265715.58	
	8	597031.30	2265716.65	
	9	597029.49	2265714.97	
	10	597027.01	2265708.70	
	11	597025.41	2265709.18	
	12	597025.13	2265708.26	
	13	597023.53	2265708.70	
	14	597016.46	2265710.65	
	15	597009.31	2265712.43	
	16	597004.88	2265697.03	
:3У34	1	597225.45	2266086.19	
	2	597237.07	2266127.21	
	3	597194.17	2266132.06	
	4	597190.63	2266104.54	
	5	597189.53	2266094.27	
	6	597190.07	2266091.17	

1	2	3	4	5
:3У35	1	597015.69	2265873.61	
	2	597015.24	2265879.65	
	3	597021.16	2265890.94	
	4	596975.99	2265910.27	
	5	596966.17	2265883.71	
	6	597004.35	2265868.08	
	7	597009.45	2265870.75	
	8	597015.70	2265872.94	
:3У36	1	596820.32	2266351.48	
	2	596820.34	2266392.23	
	3	596784.85	2266390.98	
	4	596793.29	2266354.50	
	5	596797.93	2266352.19	
:3У37	1	597155.71	2266531.2	
	2	597156.44	2266544.77	
	3	597123.65	2266545.1	
	4	597120.39	2266521	
:3У38	1	597121.24	2266848.81	
	2	597122.68	2266886.38	
	3	597073.12	2266891.19	
	4	597050.96	2266841.06	
	5	597097.48	2266845.69	
:3У39	1	597017.88	2265635.06	
	2	597016.17	2265628.90	
	3	597023.43	2265626.89	
	4	597025.13	2265633.06	
:3У40	1	597222.39	2265948.87	
	2	597217.88	2265949.62	
	3	597214.00	2265921.59	
	4	597229.83	2265919.08	
	5	597229.41	2265916.58	
	6	597235.34	2265915.23	
	7	597241.02	2265913.46	
	8	597246.31	2265911.37	
	9	597251.10	2265908.57	
	10	597255.94	2265906.16	
	11	597260.74	2265942.88	






1	2	3	4	5
:3У41	1	596780.62	2265769.62	
	2	596781.12	2265770.82	
	3	596782.15	2265773.31	
	4	596782.68	2265774.58	
	5	596786.77	2265784.49	
	6	596802.98	2265824.50	
	7	596772.85	2265838.39	
	8	596750.10	2265783.93	
	9	596760.12	2265779.12	
	10	596776.68	2265760.08	
:3У42	1	597411.18	2265189.77	
	2	597410.94	2265189.83	
	3	597409.62	2265190.14	
	4	597403.60	2265177.31	
	5	597431.41	2265161.23	
	6	597446.22	2265154.78	
	7	597450.76	2265153.18	
	8	597455.35	2265154.25	
	9	597459.15	2265156.56	
	10	597461.59	2265159.86	
	11	597476.16	2265190.03	
	12	597422.63	2265212.56	
	13	597418.57	2265202.41	
:3У43	1	597358.83	2265243.78	
	2	597339.43	2265206.08	
	3	597338.92	2265205.09	
	4	597339.67	2265204.75	
	5	597358.77	2265195.59	
	6	597359.69	2265197.52	
	7	597376.25	2265189.30	
	8	597383.21	2265203.38	
	9	597387.67	2265209.33	
	10	597395.33	2265226.60	
	11	597400.12	2265236.79	
	12	597381.66	2265245.98	
	13	597377.15	2265248.80	
	14	597367.87	2265252.65	
	15	597364.74	2265254.33	
	16	597362.51	2265249.74	
	17	597359.38	2265243.55	


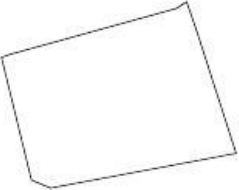
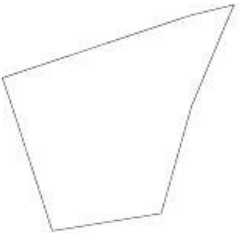

1	2	3	4	5
:3Y44	1	597328.44	2265269.74	
	2	597320.26	2265265.33	
	3	597314.27	2265255.29	
	4	597306.31	2265249.12	
	5	597296.15	2265244.06	
	6	597290.85	2265230.42	
	7	597307.99	2265221.79	
	8	597324.02	2265213.60	
	9	597339.43	2265206.08	
	10	597358.83	2265243.78	
	11	597359.38	2265243.55	
	12	597362.51	2265249.74	
:3Y45	1	597251.24	2265140.86	
	2	597256.54	2265139.67	
	3	597266.20	2265162.72	
	4	597258.59	2265169.03	
	5	597241.97	2265182.14	
	6	597241.61	2265168.99	
	7	597233.48	2265146.11	
:3Y46	1	597054.52	2265235.5	
	2	597047.73	2265216.92	
	3	597048.98	2265216.73	
	4	597046.71	2265202.11	
	5	597047.42	2265202.05	
	6	597059.38	2265200.85	
	7	597069.94	2265204.16	
	8	597076.92	2265212.43	
	9	597080.03	2265223.45	
	10	597080.65	2265226.44	
	11	597081.85	2265229.35	
	12	597059.28	2265235.42	
:3Y47	1	596762.02	2266458.41	
	2	596758.41	2266453.77	
	3	596764.19	2266438.04	
	4	596766.37	2266432.16	
	5	596768.06	2266430.08	
	6	596774.55	2266425.85	
	7	596777.08	2266425.12	
	8	596779.26	2266425.71	
	9	596784.76	2266427.29	
	10	596801.05	2266432.31	
	11	596802.16	2266435.74	
	12	596802.93	2266438.08	
	13	596801.13	2266445.01	
	14	596792.81	2266477.06	
	15	596784.57	2266472.08	

1	2	3	4	5
:3У48	1	596643.18	2265415.30	
	2	596642.57	2265415.72	
	3	596629.91	2265383.40	
	4	596629.49	2265382.55	
	5	596625.05	2265373.48	
	6	596627.53	2265372.21	
	7	596643.52	2265367.18	
	8	596665.04	2265357.30	
	9	596669.97	2265368.00	
	10	596671.94	2265367.81	
	11	596672.43	2265368.91	
	12	596673.87	2265372.15	
	13	596683.95	2265389.62	
	14	596687.21	2265398.24	
	15	596683.46	2265393.60	
	16	596671.87	2265399.47	
	17	596666.66	2265402.46	
	18	596666.73	2265403.87	
	19	596665.28	2265404.91	
	20	596666.31	2265406.35	
:3У49	1	596604.95	2265334.63	
	2	596601.46	2265328.19	
	3	596607.26	2265323.47	
	4	596640.69	2265307.66	
	5	596646.52	2265308.03	
	6	596649.21	2265312.10	
	7	596651.13	2265315.00	
	8	596652.99	2265319.06	
	9	596656.93	2265327.38	
	10	596651.82	2265329.51	
	11	596665.04	2265357.30	
	12	596643.52	2265367.18	
	13	596627.53	2265372.21	
	14	596625.05	2265373.48	
	15	596615.68	2265354.32	
	16	596607.94	2265340.12	
:3У50	1	596592.35	2265396.64	
	2	596570.07	2265350.24	
	3	596566.91	2265343.65	
	4	596590.90	2265332.29	
	5	596594.61	2265339.29	
	6	596621.14	2265382.09	
	7	596623.41	2265385.93	
	8	596619.56	2265387.90	
	9	596595.02	2265402.20	

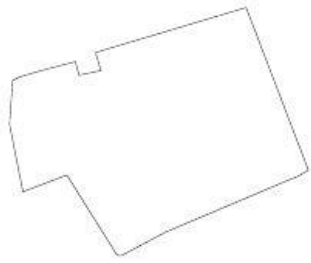

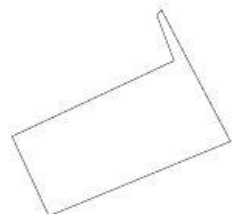



1	2	3	4	5
:3Y51	1	596964.37	2265246.87	
	2	596932.17	2265224.29	
	3	596951.19	2265218.94	
	4	596951.92	2265221.33	
	5	596966.49	2265217.98	
	6	596967.30	2265220.77	
	7	596969.02	2265229.94	
	8	596973.36	2265251.06	
	9	596969.27	2265253.29	
:3Y52	1	596981.46	2266056.70	
	2	596962.11	2266047.29	
	3	596961.19	2266044.85	
	4	596970.83	2266041.94	
	5	597012.50	2266028.50	
	6	597011.75	2266043.46	
	7	597007.57	2266056.61	
	8	597004.11	2266060.25	
	9	596999.14	2266062.12	
	10	596993.55	2266061.40	
:3Y53	1	596645.88	2265569.17	
	2	596640.87	2265557.51	
	3	596639.86	2265555.15	
	4	596639.88	2265553.94	
	5	596639.95	2265547.80	
	6	596647.15	2265528.83	
	7	596645.90	2265524.73	
	8	596651.02	2265523.17	
	9	596654.06	2265523.13	
	10	596682.96	2265517.35	
	11	596690.54	2265539.39	
	12	596696.37	2265552.64	
	13	596695.58	2265553.00	
	14	596693.91	2265553.77	
	15	596685.02	2265557.77	
	16	596658.15	2265565.80	
	17	596656.17	2265567.24	
	18	596646.56	2265570.50	


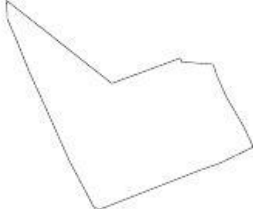


1	2	3	4	5
:3Y54	1	596645.90	2265524.73	
	2	596647.15	2265528.83	
	3	596639.95	2265547.80	
	4	596639.88	2265553.94	
	5	596639.86	2265555.15	
	6	596640.87	2265557.51	
	7	596645.88	2265569.17	
	8	596646.56	2265570.50	
	9	596646.32	2265571.05	
	10	596636.78	2265573.55	
	11	596628.61	2265576.38	
	12	596621.06	2265578.42	
	13	596611.69	2265581.14	
	14	596602.44	2265583.96	
	15	596600.88	2265581.53	
	16	596589.99	2265542.42	
:3Y55	1	596596.48	2265585.97	
	2	596566.56	2265595.58	
	3	596558.34	2265551.92	
	4	596560.23	2265547.41	
	5	596589.29	2265540.30	
	6	596589.99	2265542.42	
	7	596600.88	2265581.53	
	8	596602.44	2265583.96	
:3Y56	1	596596.48	2265585.97	
	2	596602.44	2265583.96	
	3	596617.17	2265628.22	
	4	596619.65	2265638.16	
	5	596616.03	2265636.59	
	6	596595.70	2265628.13	
	7	596570.59	2265621.11	
	8	596566.56	2265595.58	
:3Y57	1	597084.86	2265485.36	
	2	597083.50	2265485.20	
	3	597070.65	2265459.15	
	4	597076.42	2265456.22	
	5	597121.59	2265436.33	
	6	597123.56	2265444.07	
	7	597128.12	2265467.37	
	8	597104.79	2265476.4	

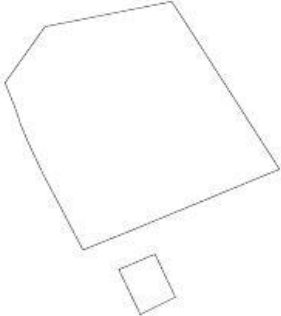
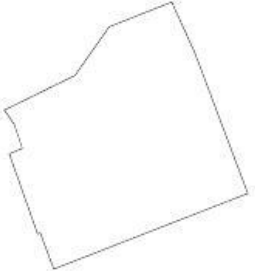


1	2	3	4	5
:3У58	1	596949.76	2265431.71	
	2	596950.58	2265433.37	
	3	596951.98	2265437.94	
	4	596954.22	2265446.44	
	5	596951.01	2265447.29	
	6	596952.11	2265452.42	
	7	596956.31	2265451.10	
	8	596957.38	2265454.67	
	9	596966.87	2265486.55	
	10	596928.81	2265501.21	
	11	596927.46	2265498.83	
	12	596925.66	2265494.56	
	13	596914.36	2265467.79	
	14	596908.79	2265457.17	
	15	596908.86	2265456.21	
	16	596927.61	2265444.36	
	17	596923.77	2265434.12	
	18	596939.53	2265430.88	
:3У59	1	596949.79	2265641.83	
	2	596931.23	2265599.20	
	3	596965.42	2265590.57	
	4	596979.94	2265630.71	
:3У60	1	596875.00	2265671.75	
	2	596892.74	2265663.53	
	3	596910.44	2265701.29	
	4	596921.12	2265697.29	
	5	596922.43	2265698.34	
	6	596891.67	2265714.46	
	7	596889.37	2265709.05	
	8	596874.16	2265672.06	
:3У61	1	596743.08	2265602.79	
	2	596770.57	2265596.65	
	3	596785.26	2265593.37	
	4	596785.88	2265594.15	
	5	596789.94	2265597.54	
	6	596793.23	2265608.96	
	7	596790.37	2265616.56	
	8	596791.36	2265621.85	
	9	596779.43	2265626.74	
	10	596748.26	2265639.50	
	11	596742.95	2265620.67	
	12	596742.44	2265615.85	

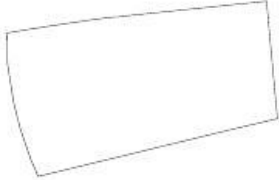



1	2	3	4	5
:3У62	1	596786.20	2265578.41	
	2	596777.65	2265551.94	
	3	596808.86	2265541.30	
	4	596819.75	2265559.52	
	5	596822.38	2265565.96	
	6	596827.01	2265577.26	
	7	596789.65	2265588.51	
	8	596787.31	2265581.86	
:3У63	1	596768.01	2265696.14	
	2	596766.47	2265691.63	
	3	596757.01	2265667.45	
	4	596757.58	2265667.17	
	5	596757.40	2265666.71	
	6	596768.65	2265660.76	
	7	596781.25	2265655.08	
	8	596784.06	2265653.75	
	9	596789.29	2265651.34	
	10	596796.35	2265648.54	
	11	596801.62	2265646.21	
	12	596806.02	2265645.95	
	13	596786.65	2265670.76	
	14	596792.52	2265686.87	
	15	596791.53	2265687.25	
	16	596791.56	2265688.41	
	17	596791.06	2265694.65	
	18	596788.42	2265695.46	
	19	596783.45	2265697.70	
	20	596776.31	2265701.96	
	21	596771.78	2265704.04	





1	2	3	4	5
:3У64	1	596889.29	2265732.37	
	2	596878.69	2265737.44	
	3	596882.86	2265745.64	
	4	596892.88	2265740.85	
	5	596892.69	2265740.38	
	6	596889.67	2265733.31	
	7	596952.30	2265744.76	
	8	596945.28	2265749.27	
	9	596912.94	2265770.05	
	10	596912.78	2265769.90	
	11	596899.32	2265737.16	
	12	596893.87	2265723.88	
	13	596911.70	2265714.56	
	14	596919.24	2265710.98	
	15	596923.63	2265709.16	
	16	596926.58	2265708.22	
	17	596933.21	2265705.56	
	18	596946.36	2265714.94	
:3У65	1	596978.94	2265824.93	
	2	596982.18	2265822.61	
	3	596990.32	2265839.15	
	4	597001.72	2265847.17	
	5	597007.50	2265861.81	
	6	596995.67	2265867.15	
	7	596962.74	2265879.62	
	8	596944.99	2265834.18	
	9	596953.45	2265831.06	
	10	596953.20	2265830.40	
	11	596972.01	2265823.77	
	12	596973.18	2265826.82	


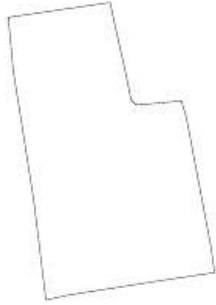


1	2	3	4	5
:3У66	1	597171.48	2265890.73	
	2	597160.60	2265845.81	
	3	597164.81	2265843.98	
	4	597171.49	2265841.69	
	5	597177.70	2265840.08	
	6	597182.36	2265839.40	
	7	597186.96	2265838.63	
	8	597194.30	2265838.52	
	9	597195.65	2265846.71	
	10	597197.28	2265858.00	
	11	597197.92	2265862.75	
	12	597198.03	2265864.56	
	13	597198.44	2265868.13	
	14	597200.33	2265886.11	
	15	597201.72	2265899.27	
	16	597174.28	2265901.87	
	17	597174.07	2265901.45	
:3У67	1	596935.71	2265947.06	
	2	596943.91	2265942.85	
	3	596975.24	2265930.27	
	4	596977.94	2265936.35	
	5	596989.67	2265966.83	
	6	596989.46	2265966.91	
	7	596958.57	2265980.60	
	8	596955.76	2265981.40	
	9	596948.4	2265985.28	
	10	596943.09	2265988.08	
	11	596939.18	2265982.84	
	12	596932.71	2265986.22	
	13	596926.60	2265977.22	
	14	596914.43	2265960.44	
	15	596913.68	2265959.79	
	16	596922.20	2265954.87	

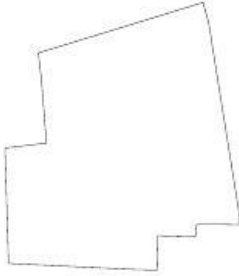




1	2	3	4	5
:3У68	1	597164.64	2266091.80	
	2	597165.19	2266095.71	
	3	597170.45	2266128.48	
	4	597168.72	2266128.80	
	5	597135.38	2266135.02	
	6	597131.95	2266110.77	
	7	597135.76	2266109.67	
	8	597134.87	2266099.27	
	9	597135.89	2266097.90	
	10	597140.86	2266096.86	
	11	597144.87	2266095.98	
	12	597153.05	2266094.19	
	13	597158.89	2266092.91	
	14	597163.76	2266091.98	
:3У69	1	597170.45	2266128.48	
	2	597163.20	2266129.83	
	3	597142.16	2266133.75	
	4	597135.38	2266135.02	
	5	597131.95	2266110.77	
	6	597135.76	2266109.67	
	7	597134.87	2266099.27	
	8	597135.89	2266097.90	
	9	597140.86	2266096.86	
	10	597158.89	2266092.91	
	11	597163.76	2266091.98	
	12	597164.64	2266091.80	
	13	597169.17	2266091.17	
	14	597169.25	2266091.78	
	15	597183.77	2266095.01	
	16	597186.39	2266125.46	
	17	597183.50	2266126.04	
	18	597178.24	2266127.10	
	19	597177.18	2266127.31	
	20	597173.98	2266127.83	






1	2	3	4	5
:3Y70	1	597131.16	2266072.03	
	2	597135.10	2266071.40	
	3	597138.35	2266097.38	
	4	597135.89	2266097.9	
	5	597134.87	2266099.27	
	6	597135.76	2266109.67	
	7	597131.95	2266110.77	
	8	597101.53	2266116.56	
	9	597096.39	2266117.30	
	10	597095.57	2266117.44	
	11	597093.71	2266105.33	
	12	597090.26	2266083.06	
	13	597089.17	2266077.83	
	14	597111.69	2266075.12	
:3Y71	1	597131.95	2266110.77	
	2	597101.53	2266116.56	
	3	597096.39	2266117.30	
	4	597095.57	2266117.44	
	5	597093.71	2266105.33	
	6	597090.26	2266083.06	
	7	597089.17	2266077.83	
	8	597111.69	2266075.12	
	9	597131.16	2266072.03	
	10	597142.94	2266070.16	
	11	597148.85	2266069.58	
	12	597155.39	2266068.96	
	13	597158.89	2266092.91	
	14	597153.05	2266094.19	
	15	597140.86	2266096.86	
	16	597135.89	2266097.90	
	17	597134.87	2266099.27	
	18	597135.76	2266109.67	

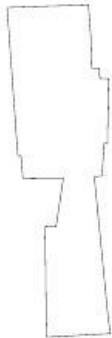



1	2	3	4	5
:3У72	1	596943.00	2266174.64	
	2	596940.94	2266174.48	
	3	596941.00	2266164.71	
	4	596938.04	2266164.40	
	5	596938.22	2266158.26	
	6	596938.40	2266155.65	
	7	596930.29	2266155.41	
	8	596930.47	2266148.88	
	9	596931.85	2266120.79	
	10	596958.80	2266119.92	
	11	596959.95	2266129.61	
	12	596974.62	2266128.43	
	13	596981.09	2266127.65	
	14	596992.86	2266166.18	
	15	596987.89	2266167.52	
	16	596983.20	2266168.27	
:3У73	1	597154.45	2266399.95	
	2	597154.70	2266393.07	
	3	597154.53	2266392.52	
	4	597180.15	2266388.36	
	5	597193.32	2266386.16	
	6	597192.77	2266392.84	
	7	597194.54	2266414.99	
	8	597187.18	2266414.97	
	9	597179.70	2266414.94	
	10	597166.9	2266414.87	
	11	597158.38	2266414.58	
	12	597158.44	2266416.33	
	13	597156.44	2266416.40	
:3У74	1	597315.54	2266449.44	
	2	597313.19	2266419.81	
	3	597313.16	2266415.31	
	4	597318.23	2266412.02	
	5	597336.22	2266409.40	
	6	597356.70	2266408.02	
	7	597357.43	2266415.74	
	8	597358.01	2266425.64	
	9	597357.98	2266431.49	
	10	597357.61	2266449.80	
	11	597357.66	2266459.76	
	12	597315.76	2266460.90	





1	2	3	4	5
:3У75	1	597315.62	2266464.94	
	2	597315.76	2266460.90	
	3	597357.66	2266459.76	
	4	597357.55	2266463.26	
	5	597357.81	2266470.69	
	6	597360.33	2266492.11	
	7	597352.14	2266491.82	
	8	597340.50	2266492.80	
	9	597315.53	2266491.24	
	10	597315.05	2266472.45	
:3У76	1	597325.27	2266530.03	
	2	597325.23	2266530.38	
	3	597315.50	2266530.34	
	4	597315.44	2266521.46	
	5	597316.01	2266511.56	
	6	597321.77	2266511.44	
	7	597325.54	2266511.60	
	8	597325.54	2266511.20	
	9	597360.68	2266511.70	
	10	597361.29	2266529.42	
	11	597352.74	2266529.89	
	12	597343.40	2266530.19	
	13	597326.26	2266530.06	
:3У77	1	596959.95	2266129.61	
	2	596958.80	2266119.92	
	3	596953.85	2266078.60	
	4	596954.16	2266078.52	
	5	596966.42	2266075.96	
	6	596966.91	2266078.07	
	7	596968.24	2266079.48	
	8	596972.66	2266082.33	
	9	596981.09	2266127.65	
	10	596974.62	2266128.43	


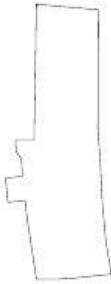


1	2	3	4	5
:3У78	1	597155.53	2266497.99	
	2	597122.05	2266501.24	
	3	597118.76	2266501.73	
	4	597117.89	2266486.76	
	5	597121.50	2266486.69	
	6	597139.29	2266486.52	
	7	597143.79	2266486.34	
	8	597143.90	2266489.04	
	9	597155.03	2266490.71	
	10	597155.19	2266481.20	
	11	597160.43	2266480.79	
	12	597160.33	2266480.06	
	13	597195.20	2266477.50	
	14	597195.83	2266496.56	
	15	597188.44	2266497.16	
	16	597181.17	2266497.30	
	17	597180.92	2266497.31	
	18	597180.96	2266499.15	
	19	597178.51	2266499.21	
	20	597178.49	2266501.35	
	21	597163.30	2266500.96	
	22	597163.33	2266500.25	
	23	597155.65	2266499.71	
:3У79	1	597181.10	2266504.90	
	2	597195.45	2266505.05	
	3	597195.65	2266512.13	
	4	597195.53	2266519.46	
	5	597194.01	2266523.04	
	6	597162.13	2266525.13	
	7	597157.50	2266524.56	
	8	597153.06	2266523.34	
	9	597130.42	2266513.51	
	10	597125.25	2266510.77	
	11	597122.31	2266508.29	
	12	597118.99	2266505.66	
	13	597118.76	2266501.73	
	14	597122.05	2266501.24	
	15	597155.53	2266497.99	
	16	597155.65	2266499.71	
	17	597163.33	2266500.25	
	18	597163.30	2266500.96	
	19	597178.49	2266501.35	
	20	597178.55	2266503.35	
	21	597181.06	2266503.29	



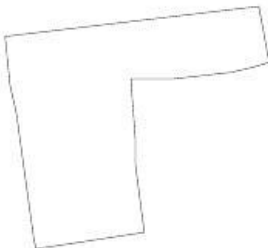


1	2	3	4	5
:3У80	1	597223.54	2266586.62	
	2	597223.51	2266582.96	
	3	597229.45	2266582.92	
	4	597241.36	2266583.10	
	5	597241.87	2266582.75	
	6	597245.65	2266582.85	
	7	597252.98	2266582.83	
	8	597252.93	2266581.65	
	9	597261.41	2266582.00	
	10	597260.89	2266582.77	
	11	597261.13	2266585.53	
	12	597264.05	2266585.45	
	13	597264.18	2266588.54	
	14	597277.20	2266587.96	
	15	597314.68	2266586.30	
	16	597315.80	2266595.79	
	17	597277.24	2266597.15	
	18	597275.77	2266597.21	
	19	597264.97	2266598.18	
	20	597261.74	2266598.48	
	21	597253.19	2266599.21	
	22	597240.31	2266599.69	
	23	597230.73	2266600.37	
	24	597223.91	2266599.92	
:3У81	1	597273.91	2266747.23	
	2	597275.07	2266771.58	
	3	597266.75	2266771.83	
	4	597227.37	2266772.99	
	5	597226.85	2266772.41	
	6	597226.72	2266756.60	
	7	597226.89	2266748.19	
	8	597231.48	2266748.12	
	9	597232.83	2266748.12	
	10	597243.09	2266747.65	
	11	597248.86	2266747.43	
	12	597255.44	2266747.17	
	13	597256.14	2266747.15	
	14	597264.36	2266747.03	
	15	597267.36	2266747.53	






1	2	3	4	5
:3У82	1	597180.55	2266835.37	
	2	597179.11	2266827.88	
	3	597178.02	2266820.62	
	4	597176.13	2266813.46	
	5	597174.65	2266809.98	
	6	597174.41	2266802.75	
	7	597176.01	2266802.79	
	8	597193.85	2266801.53	
	9	597204.13	2266800.90	
	10	597211.17	2266800.83	
	11	597211.71	2266811.87	
	12	597215.62	2266816.02	
	13	597216.31	2266832.50	
	14	597216.56	2266838.29	
	15	597181.49	2266840.84	
	16	597181.27	2266839.09	
:3У83	1	597163.82	2266879.06	
	2	597163.43	2266875.00	
	3	597169.10	2266874.45	
	4	597169.48	2266878.42	
	5	597173.52	2266878.20	
	6	597175.42	2266876.85	
	7	597178.07	2266876.81	
	8	597178.05	2266881.10	
	9	597209.81	2266881.67	
	10	597208.56	2266896.08	
	11	597180.56	2266895.95	
	12	597173.57	2266896.46	
	13	597163.23	2266897.03	
	14	597153.97	2266897.81	
	15	597146.89	2266899.14	
	16	597146.60	2266899.00	
	17	597145.59	2266890.03	
	18	597145.36	2266886.90	
	19	597145.36	2266881.61	
	20	597159.30	2266879.58	






1	2	3	4	5
:3Y84	1	596619.00	2265467.90	
	2	596618.52	2265466.21	
	3	596646.12	2265456.05	
	4	596652.51	2265453.14	
	5	596652.73	2265453.05	
	6	596653.65	2265455.26	
	7	596667.09	2265491.84	
	8	596666.06	2265492.20	
	9	596666.30	2265492.94	
	10	596632.79	2265504.56	
	11	596622.81	2265477.63	
:3Y85	1	597010.42	2266566.17	
	2	597010.75	2266564.13	
	3	597040.52	2266566.55	
	4	597050.39	2266567.42	
	5	597050.12	2266607.95	
	6	597039.99	2266607.59	
	7	596988.16	2266605.78	
	8	596988.45	2266569.35	
	9	596988.36	2266567.50	
	10	596995.95	2266567.98	
	11	597001.61	2266567.82	
	12	597007.53	2266568.19	
	13	597010.39	2266568.31	
:3Y86	1	597238.82	2266057.34	
	2	597268.52	2266053.21	
	3	597274.97	2266051.70	
	4	597286.46	2266050.54	
	5	597293.49	2266110.05	
	6	597280.34	2266112.47	
	7	597279.19	2266108.61	
	8	597278.09	2266103.63	
	9	597276.44	2266089.77	
	10	597276.43	2266080.01	
	11	597262.40	2266081.10	
	12	597256.46	2266081.08	
	13	597240.43	2266083.24	
	14	597236.79	2266059.20	
	15	597236.52	2266057.83	

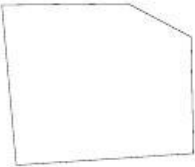

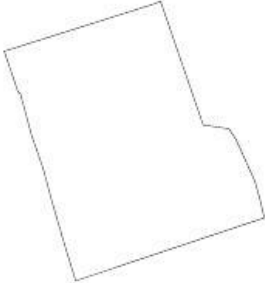


1	2	3	4	5
:3У87	1	597227.39	2266007.69	
	2	597231.54	2266007.03	
	3	597269.54	2266001.17	
	4	597270.46	2266009.75	
	5	597271.97	2266023.79	
	6	597283.35	2266022.25	
	7	597284.05	2266030.12	
	8	597286.46	2266050.54	
	9	597274.97	2266051.70	
	10	597268.52	2266053.21	
	11	597238.82	2266057.34	
	12	597236.52	2266057.83	
	13	597233.69	2266042.85	
	14	597232.95	2266043.04	
	15	597231.74	2266038.53	
	16	597228.11	2266012.15	
:3У88	1	597225.91	2265972.53	
	2	597264.35	2265970.57	
	3	597267.39	2265970.41	
	4	597268.86	2265991.49	
	5	597269.54	2266001.17	
	6	597231.54	2266007.03	
	7	597227.39	2266007.69	
	8	597226.63	2266002.96	
	9	597224.64	2265996.44	
	10	597221.67	2265978.85	
	11	597225.75	2265975.17	
:3У89	1	597222.39	2265948.87	
	2	597260.74	2265942.88	
	3	597264.35	2265970.57	
	4	597225.91	2265972.53	
	5	597224.90	2265968.40	
	6	597224.30	2265963.33	
	7	597223.55	2265960.56	
	8	597219.44	2265960.98	
	9	597217.88	2265949.62	



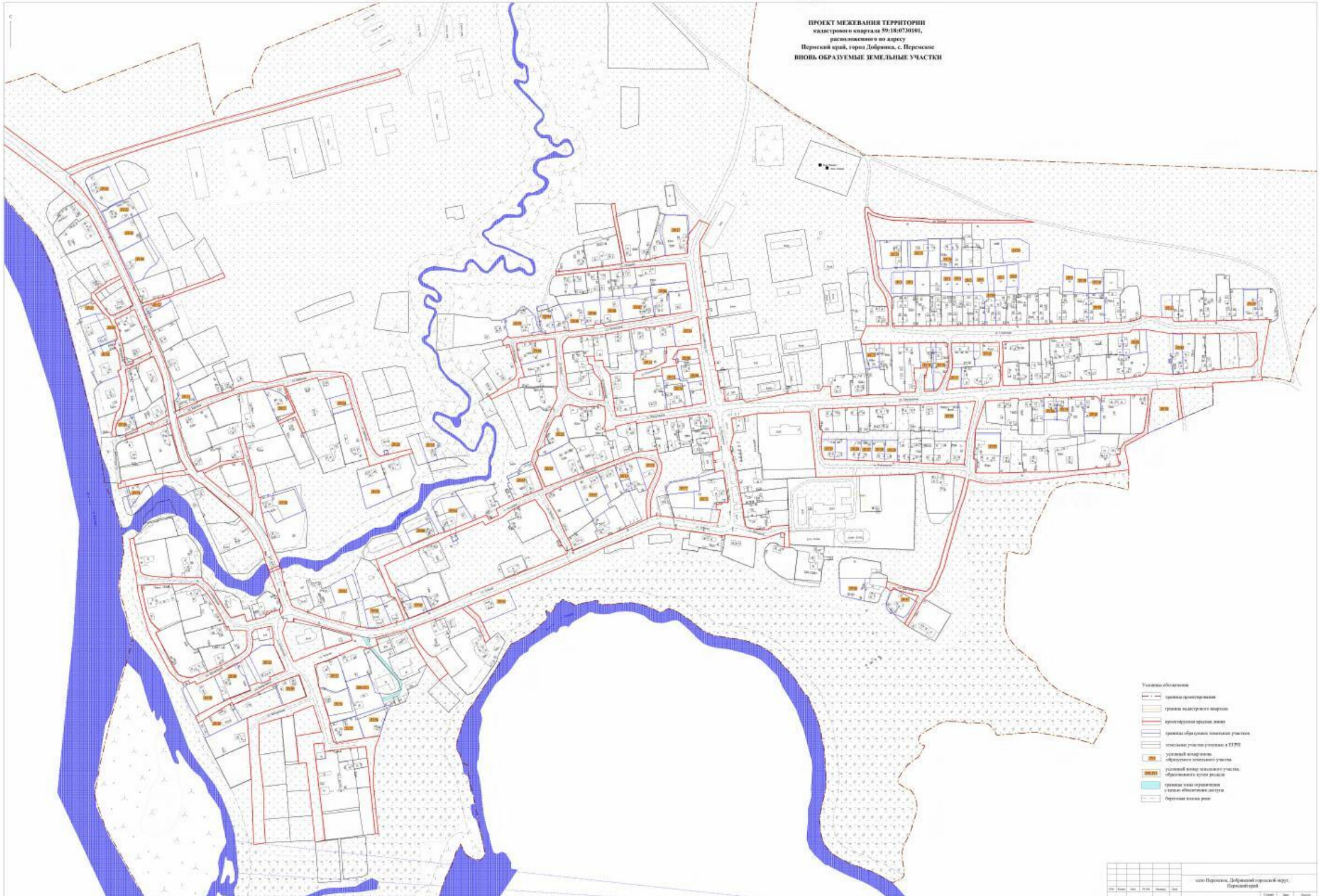
1	2	3	4	5
:3Y90	1	597098.80	2266507.02	
	2	597100.55	2266538.95	
	3	597100.70	2266541.35	
	4	597059.98	2266543.06	
	5	597059.87	2266539.85	
	6	597058.27	2266529.39	
	7	597057.75	2266516.58	
	8	597054.12	2266516.62	
	9	597053.92	2266507.27	
	10	597054.28	2266507.12	
	11	597058.89	2266507.66	
:3Y91	1	597241.61	2265168.99	
	2	597241.97	2265182.14	
	3	597234.54	2265191.13	
	4	597213.42	2265200.67	
	5	597202.37	2265203.31	
	6	597199.42	2265201.88	
	7	597190.08	2265176.98	
	8	597190.59	2265176.73	
	9	597201.71	2265172.23	
	10	597208.00	2265186.11	
:3Y92	1	597190.08	2265176.98	
	2	597199.42	2265201.88	
	3	597195.19	2265199.84	
	4	597193.04	2265200.75	
	5	597192.16	2265198.50	
	6	597186.49	2265200.70	
	7	597180.49	2265205.12	
	8	597153.20	2265209.54	
	9	597150.92	2265204.10	
	10	597142.81	2265207.29	
	11	597134.33	2265183.72	
	12	597130.52	2265176.69	
	13	597128.40	2265173.92	
	14	597129.77	2265173.02	
	15	597132.46	2265171.65	
	16	597149.71	2265164.83	
	17	597150.99	2265167.61	
	18	597176.08	2265158.10	
	19	597179.27	2265165.46	
	20	597185.26	2265163.18	
	21	597190.59	2265176.73	



1	2	3	4	5
:3У93	1	597360.30	2266608.26	
	2	597360.64	2266637.70	
	3	597352.78	2266652.48	
	4	597325.53	2266653.01	
	5	597322.78	2266611.59	
:3У94	1	597245.05	2265870.94	
	2	597253.17	2265872.63	
	3	597256.83	2265887.10	
	4	597249.81	2265889.10	
	5	597245.56	2265890.92	
	6	597244.36	2265892.87	
	7	597228.52	2265897.29	
	8	597220.42	2265898.44	
	9	597212.19	2265899.56	
	10	597209.79	2265882.70	
	11	597212.31	2265882.01	
	12	597211.55	2265879.06	
	13	597217.56	2265877.28	
	14	597219.97	2265876.79	
	15	597228.71	2265874.60	
:399:3У1	1	596656.17	2265567.24	
	2	596667.20	2265602.26	
	3	596667.88	2265603.84	
	4	596638.88	2265613.89	
	5	596638.01	2265619.88	
	6	596635.57	2265621.60	
	7	596631.89	2265623.27	
	8	596625.69	2265626.01	
	9	596621.57	2265627.12	
	10	596617.17	2265628.22	
	11	596602.44	2265583.96	
	12	596611.69	2265581.14	
	13	596621.05	2265578.42	
	14	596628.61	2265576.38	
	15	596636.78	2265573.55	
	16	596646.32	2265571.05	
	17	596646.56	2265570.50	



ПРОЕКТ МЕЖЕВАНИЯ ТЕРРИТОРИИ
 коттеджного квартала 59:16:07.20101,
 расположенного по адресу
 Пермский край, город Добруньск, с. Пермское
НОВЫЕ ОБРАЗУЕМЫЕ ЗЕМЕЛЬНЫЕ УЧАСТКИ



- Условные обозначения
- граница проектируемой территории
 - границы выделенных участков
 - проекционные границы улиц
 - границы образуемых земельных участков
 - земельные участки, учтенные в ЕГРН
 - условный номер земельного участка
 - условный номер земельного участка, образуемого путем раздела
 - границы водных объектов и земель обремененных ипотекой
 - береговая линия реки

№		Итого		с/м		д/м		всего	
№	Итого	№	Итого	№	Итого	№	Итого	№	Итого
1	2	3	4	5	6	7	8	9	10
село Пермское, Добруньский городской округ, Пермский край									
Проект межевания территории «Коттеджный квартал» (Жилая зона) (1:1000)									

**Общество с ограниченной ответственностью
«Пермский кадастровый центр»**

**ПРОЕКТ
МЕЖЕВАНИЯ ТЕРРИТОРИИ**

**село Перемское, Добрянский городской округ,
Пермский край**

**Пояснительная записка
ТОМ 2**

002-2021-ПМТ

Генеральный директор

В.И.Чернышев

**Руководитель отдела
землеустроительных и
кадастровых работ**

С.А. Постникова

2021

СОДЕРЖАНИЕ			
Разде	Обозначение	Наименование	Стр.
	002-2021-ПМТ	Проект межевания. Пояснительная записка. Том 1. Основная часть.	
1		Введение	4
2		Описание проектных решений	5
		Приложение	24
		Каталог координат красных линий	25
		Каталог координат границ образуемых земельных	56
		Чертеж межевания территории. Вновь образуемые земельные участки. 1:1800	Лист 1
	002-2021-ПМТ	Проект межевания. Пояснительная записка. Том 2. Материалы по обоснованию.	
1		Основание для проектирования	4
2		Цель работы	5
3		Анализ современного использования территории	5
4		Ограничения использования территории	23
5		Описание проектных решений	30
6		Выводы	58
		Приложения	59
		Экспликация земельных участков фактического землепользования	60
		Схема фактического использования территории в период подготовки проекта межевания (материалы по обоснованию). 1:1800	Лист 1



1. ОСНОВАНИЕ ДЛЯ ПРОЕКТИРОВАНИЯ

Проект межевания территории кадастрового квартала №59:18:0730101, расположенного по адресу Пермский край, Добрянское городское поселение, с. Перемское разработан на основании муниципального контракта от 09.12.2019.

Для разработки документации были использованы следующие исходные данные:

- Генеральный план Перемского сельского поселения Добрянского муниципального района Пермского края, утвержденный Решением Совета депутатов Перемского сельского поселения от 06.08.2010г №129 (в редакции решений Совета депутатов Перемского сельского поселения от 22.11.2013 № 15, от 04.03.2014 № 39, решения Земского Собрания Добрянского муниципального района от 31.01.2018 № 314);

- Правила землепользования и застройки территории Перемского сельского поселения Добрянского муниципального района Пермского края, утвержденные решением Совета депутатов Перемского сельского поселения от 25.11.2011 №212 (в редакции решений Совета Депутатов Перемского сельского поселения от 19 ноября 2012 г. № 273, от 29 марта 2013 г. № 306, от 22 ноября 2013 г. № 16, от 20 июня 2014 г. № 42, от 23 марта 2017 г. № 127, от 12 октября 2017 г. № 247, от 22 августа 2018 г. №388);

- Схема территориального планирования Пермского края, утвержденная постановлением правительства Пермского края от 27.10.2009 г. №780-п;

- топографическая съемка территории, масштаб 1:1000;

- кадастровый план территории на кадастровый квартал 59:18:0730101.

Для разработки документации были использованы следующие нормативные документы:

- Градостроительный кодекс Российской Федерации;

- Земельный кодекс Российской Федерации;

- СП 42.13330.2011 «Градостроительство. Планировка и застройка городских и сельских поселений. Актуализированная редакция СНиП 2.07.01-89»;

- РДС 30-201-98 Инструкция о порядке проектирования и установления красных линий в городах и других поселениях Российской Федерации;

- Инструкция о порядке разработки, согласования, экспертизы и утверждения градостроительной документации. Утверждена приказом Госстроя РФ от 29.10.2002 г. №150;

- СанПин 2.2.2/2.1.1.1200-03 Санитарно-эпидемиологические правила и нормативы «Санитарно-защитные зоны и санитарная классификация предприятий, сооружений и иных объектов»;

- Постановление Правительства Российской Федерации от

24.01.2009

№160 «О порядке установления охранных зон объектов электросетевого хозяйства и особых условиях использования земельных участков, расположенных в границах таких зон»;

- Постановление правительства Российской Федерации от 9.06.1995

№578 «Об утверждении правил охраны линий и сооружений связи в Российской Федерации»;

- Постановление Правительства Российской Федерации от 20.11.2000

№878 «Правила охраны газораспределительных сетей».

2. ЦЕЛЬ ВЫПОЛНЕНИЯ РАБОТ

Цель разработки документации по планировке территории – подготовка проекта межевания и установление границ земельных участков, на которых расположены объекты капитального строительства, определение местоположения границ образуемых и изменяемых земельных участков, установления красных линий для застроенных территорий.

3. АНАЛИЗ СОВРЕМЕННОГО ИСПОЛЬЗОВАНИЯ ТЕРРИТОРИИ

На левом берегу Камского водохранилища по реке Кама в центре Пермского края расположено Добрянское городское поселение. Северо-восточнее в 37 км от г. Добрянки на равнинно-предгорной с умеренной расчлененностью территории, в месте слияния левого притока р. Кама реки Косьва и впадающей в нее реки Пожва, расположено село Перемское. Территория с. Перемское ограниченная с северной стороны – ул. Посадская, с восточной стороны-д. Ярославщина, с южной стороны – р. Пожва, с западной стороны – р. Косьва, вошла в кадастровый квартал № 59:18:0730101, площадью 216,1 га, которая является объектом для проектирования.

В настоящее время на проектируемой территории расположены индивидуальные жилые дома, огороды, личные подсобные хозяйства, церковь, парк, больница, сельскохозяйственные строения, столовая, магазин, школа, клуб, библиотека, гидрогеологический пост, объекты инженерного оборудования электроснабжения, многоквартирные дома (блокированные), отделение почтовой связи, Пермский геронтопсихиатрический центр, фельдшерско-акушерский пункт.

Для оценки возможного формирования земельных участков в соответствии с обозначенными целями, кроме изучения фактического использования проведен анализ утвержденной градостроительной документации для данной территории.

На момент подготовки проекта межевания территории,



правила землепользования и застройки кадастрового квартала № 59:18:0730101 требуют корректировки и уточнения существующих границ территориальных зон.

В соответствии с утвержденным Генеральным планом Добрянского городского поселения проектируемая территория расположена в зоне ведения личного подсобного хозяйства (Ж-1), индивидуальной жилой застройки (Ж-2), зоне смешанной застройки индивидуальными и многоквартирными жилыми домами с участками (Ж-3), зоне садоводства и огородничества (СХ-7), зоне сельскохозяйственных предприятий III класса вредности (СХ-3), сельскохозяйственного использования (СХ-6), зоне озеленения общего пользования (Р-1), комплексной общественно-деловой зоне (ОД(К)), а так же в кадастровом квартале располагаются территории, на которые градостроительный регламент не установлен (ГРНУ).

Градостроительный регламент

Ж-1. Зона ведения личного подсобного хозяйства

Зона индивидуальной жилой застройки с участками для ведения личного подсобного хозяйства – территории, предназначенные и используемые для производства сельскохозяйственной продукции, а также для возведения жилого дома с количеством этажей не более 3-х, включая подземные, производственных, бытовых и иных зданий, строений, сооружений с соблюдением градостроительных регламентов, строительных, экологических, санитарно-гигиенических, противопожарных и иных правил и нормативов

Основные виды разрешенного использования:

- для ведения личного подсобного хозяйства;
- магазины;
- коммунальное обслуживание.

Вспомогательные виды разрешённого использования:

На земельном участке, выделенном под строительство индивидуального жилого дома с возможностью ведения личного подсобного хозяйства:

- надомные виды деятельности в соответствии с санитарными и противопожарными нормами;
- содержание и разведение сельскохозяйственных животных в пределах, установленных нормативными правовыми актами;
- выращивание плодовых, ягодных, декоративных растений, ягодных, овощных культур;
- гаражи встроенные или отдельно стоящие, а также открытые стоянки для личного транспорта, но не более чем на 2 транспортных средства (категория А, В) на 1 земельный участок;
- бани, сауны, надворные туалеты;
- сооружения, связанные с выращиванием цветов, фруктов, овощей, декоративных растений (парники, теплицы, оранжереи и т.д.);
- хозяйственные постройки;
- локальные (индивидуальные) очистные сооружения;



- скважины для забора воды, индивидуальные колодцы;
- сады, огороды, палисадники, беседки;
- детские площадки;
- спортивные площадки;
- зеленые насаждения;
- малые архитектурные формы.

При строительстве и эксплуатации зданий, встроенно-пристроенных помещений к зданиям (магазинов), предназначенных для продажи товаров и оказания услуг, торговая площадь которых не более 40 кв. м. торгового зала:

- хозяйственные постройки для временного хранения товаров и инвентаря.

В границах зоны, вне пределов земельных участков, выделенных под строительство индивидуальных жилых домов:

- спортивные площадки;
- детские площадки;
- зеленые насаждения;
- аллеи;
- малые архитектурные формы;
- объекты пожарной охраны (резервуары, противопожарные водоемы);
- скважины для забора воды, колодцы;
- инженерные сооружения, предназначенные для обслуживания объектов на территории данной территориальной зоны;
- площадки мусоросборников (общие);
- стоянки для временного хранения личных транспортных средств в соответствии с СП 42.13330.2011. «Свод правил. Градостроительство. Планировка и застройка городских и сельских поселений».

Условно разрешенные виды использования:

- дошкольное, начальное и среднее общее образование;
- амбулаторно-поликлиническое обслуживание;
- религиозное обслуживание;
- магазины;
- амбулаторное ветеринарное обслуживание;
- спорт.

Вспомогательные виды использования для условно разрешённых видов использования:

На земельном участке, выделенном под условно разрешённый вид использования:

- объекты, строительство которых на участке определяется нормами на строительство зданий и сооружений условно разрешённых видов использования.

Параметры основных и вспомогательных видов разрешенного строительства:

Параметры основных и вспомогательных видов разрешенного строительства применяются при соблюдении требований СанПиН 2.2.1/2.1.1.1200-03 «Санитарно-защитные зоны и санитарная классификация



предприятий, сооружений и иных объектов», СП 42.13330.2011. «Свод правил. Градостроительство. Планировка и застройка городских и сельских поселений», техническими регламентами, в том числе региональными нормативами.

Для жилищного строительства.

2. Площадь участка на территориях, выделяемых для индивидуального жилищного строительства и ведения личного подсобного хозяйства:

- минимальная 1500,0 кв. м;

- максимальная 3000,0 кв. м.

3. Площадь под гараж на одно транспортное средство - не более 27 кв. м.

4. Расстояние между фронтальной границей участка (красной линией) и основным строением - минимум 3 метра.

5. Расстояние между боковой границей участка (не прилегающей к красной линии) и основным строением - минимум 3 метра.

6. Хозяйственные постройки для скота и птицы на земельном участке располагаются с отступом:

от красных линий улиц и проездов - минимум 5 метров.

Расстояние до границы соседнего земельного участка:

от жилого дома - минимум 3 метра;

от построек для скота и птицы - минимум 4 метра;

от бани, гаража и др. - минимум 1 метр;

от стволов высокорослых деревьев - минимум 4 метра;

от стволов среднерослых деревьев - минимум 2 метра;

от кустарника - минимум 1 метр.

7. Расстояние от окон жилых помещений до хозяйственных и прочих строений, расположенных на соседних участках, должно быть минимум 6 метров.

8. Высота зданий от уровня земли до верха плоской кровли не более 9,6 м, до конька скатной кровли не более 13,6 м, не включая шпили, башни, флагштоки.

9. Высота вспомогательных строений от уровня земли до верха плоской кровли не более 3 метров, до конька скатной кровли не более 7 метров.

10. Отдельно стоящие хозяйственные постройки по площади не должны превышать площади жилого дома.

11. Вспомогательные строения, за исключением гаражей, выгребов размещать со стороны улиц не допускается.

12. Требования к ограждению земельных участков: со стороны улиц ограждения должны быть прозрачными; характер ограждения и его высота должны быть единообразными как минимум на протяжении одного квартала с обеих сторон улицы. Высота ограждения - не более 1,2 метра. С иных сторон участка – не более 2х метров.

13. Общая площадь застройки участка по отношению к площади участка не должна превышать 60%.

14. Расстояние от общих мусоросборников до окон жилых домов не

менее 20 м, до границ участков детских учреждений, озелененных площадок следует устанавливать не менее 50м., но не более 100м до входа на территорию участка жилого дома.

15. Максимальное количество машиномест на гостевых стоянках не более 10.

16. Размещение и размеры общих игровых и спортивные площадки принимать в соответствии с СП 30-102-99 "Планировка и застройка территорий малоэтажного строительства", СП 42.13330.2011. «Свод правил. Градостроительство. Планировка и застройка городских и сельских поселений».

Ж-2. Зона индивидуальной жилой застройки

Зона индивидуальной жилой застройки – территории, застроенные или планируемые к застройке индивидуальными жилыми домами с количеством этажей не более 3-х, включая подземные, предназначенные для круглогодичного проживания одной семьи без возможности содержания скота и птицы.

Основные виды разрешенного использования:

- для индивидуального жилищного строительства;
- магазины
- коммунальное обслуживание.

Вспомогательные виды разрешённого использования:

На земельном участке, выделенном под строительство индивидуального жилого дома:

- надомные виды деятельности в соответствии с санитарными и противопожарными нормами;
- выращивание плодовых, ягодных, декоративных растений, ягодных, овощных культур;
- гаражи встроенные или отдельно стоящие, а также открытые стоянки для личного транспорта, но не более чем на 2 транспортных средства (категория А, В) на 1 земельный участок;
- бани, сауны, надворные туалеты;
- сооружения, связанные с выращиванием цветов, фруктов, овощей, декоративных растений (парники, теплицы, оранжереи и т.д.);
- хозяйственные постройки;
- локальные (индивидуальные) очистные сооружения;
- скважины для забора воды, индивидуальные колодцы;
- сады, огороды, палисадники, беседки;
- детские площадки;
- спортивные площадки;
- зеленые насаждения;
- малые архитектурные формы.

При строительстве и эксплуатации зданий, встроенно-пристроенных помещений к зданиям (магазинов), предназначенных для продажи товаров и оказания услуг, торговая площадь которых не более 40 кв. м. торгового зала:

- хозяйственные постройки для временного хранения товаров и

инвентаря.

В границах зоны, вне пределов земельных участков, выделенных под строительство индивидуальных жилых домов:

- спортивные площадки;
- детские площадки;
- зеленые насаждения;
- аллеи;
- малые архитектурные формы;
- объекты пожарной охраны (резервуары, противопожарные водоемы);
- скважины для забора воды, колодцы;
- инженерные сооружения, предназначенные для обслуживания объектов на территории данной территориальной зоны;
- площадки мусоросборников (общие);
- стоянки для временного хранения личных транспортных средств в соответствии со СП 42.13330.2011. «Свод правил. Градостроительство. Планировка и застройка городских и сельских поселений».

Условно разрешенные виды использования:

- дошкольное, начальное и среднее общее образование;
- амбулаторно-поликлиническое обслуживание;
- религиозное обслуживание;
- магазины;
- амбулаторное ветеринарное обслуживание;
- спорт.
- строительство, размещение и эксплуатация зданий, сооружений, предназначенных для оказания гражданам медицинской помощи (поликлиники, фельдшерские пункты, пункты здравоохранения, аптеки, консультационные пункты, лечебные кабинеты, пункты скорой и неотложной помощи).

Вспомогательные виды использования для условно разрешённых видов использования:

На земельном участке, выделенном под условно разрешённый вид использования:

- объекты, строительство которых на участке определяется нормами на строительство зданий и сооружений условно разрешённых видов использования.

Параметры основных и вспомогательных видов разрешенного строительства:

Параметры основных и вспомогательных видов разрешенного строительства применяются при соблюдении требований СанПиН 2.2.1/2.1.1.1200-03 «Санитарно-защитные зоны и санитарная классификация предприятий, сооружений и иных объектов», СП 42.13330.2011. «Свод правил. Градостроительство. Планировка и застройка городских и сельских поселений», техническими регламентами, в том числе региональными нормативами.

Для жилищного строительства.

1. Площадь участка на территориях, выделяемых для строительства:
 - минимальная 600,0 кв. м;
 - максимальная 2500,0 кв. м.
2. Площадь под гараж на одно транспортное средство - не более 27 кв. м.
3. Расстояние между фронтальной границей участка (красной линией) и основным строением - минимум 3 метра.
4. Расстояние между боковой границей участка (не прилегающей к красной линии) и основным строением - минимум 3 метра.
5. Хозяйственные постройки для скота и птицы на земельном участке располагаются с отступом:
 - от красных линий улиц и проездов - минимум 5 метров.Расстояние до границы соседнего земельного участка:
 - от жилого дома - минимум 3 метра;
 - от построек для скота и птицы - минимум 4 метра;
 - от бани, гаража и др. - минимум 1 метр;
 - от стволов высокорослых деревьев - минимум 4 метра;
 - от стволов среднерослых деревьев - минимум 2 метра;
 - от кустарника - минимум 1 метр.
6. Расстояние от окон жилых помещений до строений, расположенных на соседних участках, должно быть минимум 6 метров.
7. Высота зданий от уровня земли до верха плоской кровли не более 9,6 м, до конька скатной кровли не более 13,6 м, не включая шпили, башни, флагштоки.
8. Высота вспомогательных строений от уровня земли до верха плоской кровли не более 3 метров, до конька скатной кровли не более 7 метров.
9. Отдельно стоящие хозяйственные постройки по площади не должны превышать площади жилого дома.
10. Вспомогательные строения, за исключением гаражей и выгребов размещать со стороны улиц не допускается.
11. Требования к ограждению земельных участков: со стороны улиц ограждения должны быть прозрачными; характер ограждения и его высота должны быть единообразными как минимум на протяжении одного квартала с обеих сторон улицы. Высота ограждения - не более 1,2 метра. С иных сторон участка – не более 2х метров.
12. Общая площадь застройки участка по отношению к площади участка не должна превышать 60%.
13. Расстояние от общих мусоросборников до окон жилых домов не менее 20 м, до границ участков детских учреждений, озелененных площадок следует устанавливать не менее 50м., но не более 100м до входа на территорию участка жилого дома.
14. Максимальное количество машиномест на гостевых стоянках не более 10.
15. Размещение и размеры общих игровых и спортивных площадок принимать в соответствии с СП 30-102-99 "Планировка и застройка

территорий малоэтажного строительства", СП 42.13330.2011. «Свод правил. Градостроительство. Планировка и застройка городских и сельских поселений».

Ж-3. Зона смешанной застройки индивидуальными и многоквартирными жилыми домами с участками

Зона смешанной застройки индивидуальными и многоквартирными (блокированными) жилыми домами с участками – территории, застроенные или планируемые к застройке индивидуальными жилыми домами с приусадебными участками, и многоквартирными (блокированными) жилыми домами с приквартирными участками с количеством этажей не более 3-х.

Основные виды разрешенного использования:

- для индивидуального жилищного строительства;
- блокированная жилая застройка;
- магазины
- коммунальное обслуживание.

Вспомогательные виды разрешённого использования:

На участках индивидуальной застройки с возможностью ведения личного подсобного хозяйства:

- надомные виды деятельности в соответствии с санитарными и противопожарными нормами;
- выращивание плодовых, ягодных, декоративных растений, ягодных, овощных культур;
- содержание и разведение сельскохозяйственных животных в пределах, установленных нормативными правовыми актами;
- гаражи встроенные или отдельно стоящие, а также открытые стоянки для личного транспорта, но не более чем на 2 транспортных средства (категория А, В) на 1 земельный участок;
- бани, сауны, надворные туалеты;
- сооружения, связанные с выращиванием цветов, фруктов, овощей, декоративных растений (парники, теплицы, оранжереи и т.д.);
- хозяйственные постройки;
- сооружения для содержания птицы, мелкого и крупного домашнего скота;
- локальные (индивидуальные) очистные сооружения;
- скважины для забора воды, индивидуальные колодцы;
- сады, огороды, палисадники, беседки;
- детские площадки;
- спортивные площадки;
- зеленые насаждения;
- малые архитектурные формы.

На участках, выделенных под строительство блокированных жилых домов:

- надомные виды деятельности в соответствии с санитарными и противопожарными нормами;
- выращивание плодовых, ягодных, декоративных растений, ягодных,



овощных культур;

- содержание и разведение сельскохозяйственных животных в пределах, установленных нормативными правовыми актами;
- гаражи встроенные или отдельно стоящие, а также открытые стоянки, но не более чем на 2 транспортных средства (категория А, В) на 1 приквартирный участок;
- бани, сауны, надворные туалеты;
- сооружения, связанные с выращиванием цветов, фруктов, овощей, декоративных растений (парники, теплицы, оранжереи и т.д.);
- хозяйственные постройки;
- сооружения для содержания птицы, мелкого и крупного домашнего скота;
- локальные (индивидуальные) очистные сооружения;
- скважины для забора воды, индивидуальные колодцы;
- сады, огороды, палисадники, беседки;
- детские площадки;
- спортивные площадки;
- зеленые насаждения;
- малые архитектурные формы.

На территории зоны в целом, не занятой участками, выделенными под строительство индивидуальных и многоквартирных жилых домов:

- размещение спортивных сооружений и детских игровых площадок;
- открытые стоянки для временного хранения автотранспорта не более чем на 10 машиномест;
- жилищно-эксплуатационные и аварийно-диспетчерские службы;
- инженерные сооружения, предназначенные для обслуживания объектов на территории данной территориальной зоны;
- зеленые насаждения;
- малые архитектурные формы.

Условно разрешенные виды использования:

- гостиничное обслуживание;
- среднее и высшее профессиональное образование;
- общественное питание;
- деловое управление;
- объекты гаражного назначения;
- религиозное обслуживание.

Вспомогательные виды разрешённого использования для условно разрешённых видов использования:

На земельном участке, выделенном под условно разрешённый вид использования:

- объекты, строительство которых на участке определяется нормами на строительство зданий и сооружений условно разрешённых видов использования.

Параметры основных и вспомогательных видов разрешенного строительства:

Параметры основных и вспомогательных видов разрешенного строительства применяются при соблюдении требований СанПиН 2.2.1/2.1.1.1200-03 «Санитарно-защитные зоны и санитарная классификация предприятий, сооружений и иных объектов», СП 42.13330.2011. «Свод правил. Градостроительство. Планировка и застройка городских и сельских поселений», техническими регламентами, в том числе региональными нормативами

Для застройки индивидуальными и многоквартирными (блокированными) жилыми домами:

1. Площадь земельного участка для застройки индивидуальными жилыми домами:

- минимальная 600,0 кв. м;
- максимальная 2500,0 кв. м.

2. Площадь земельного участка (приквартирного) при застройке многоквартирными (блокированными) жилыми домами:

- минимальная 400,0 кв. м;
- максимальная 2500,0 кв. м.

3. Площадь под гараж на одно транспортное средство - не более 27 кв. м.

4. Расстояние между фронтальной границей участка(красной линией) и основным строением - минимум 5 метра.

5. Расстояние между боковой границей участка(не прилегающей к красной линии) и основным строением - минимум 3 метра.

6. Ограничения, связанные с размещением оконных проемов, выходящих на соседние земельные владения: расстояние от окон жилых помещений до хозяйственных и прочих строений, расположенных на соседних участках, должно быть минимум 6 метров.

7. Высота зданий от уровня земли до верха плоской кровли не более 9,6 м, до конька скатной кровли не более 13,6 м, не включая шпили, башни, флагштоки.

8. Высота вспомогательных строений от уровня земли до верха плоской кровли не более 3 метров, до конька скатной кровли не более 7 метров.

9. Отдельно стоящие хозяйственные постройки по площади не должны превышать площади жилого дома.

10. Вспомогательные строения, за исключением гаражей, выгребов и углярок, размещать со стороны улиц не допускается.

11. Требования к ограждению земельных участков: со стороны улиц ограждения должны быть прозрачными; характер ограждения и его высота должны быть единообразными как минимум на протяжении одного квартала с обеих сторон улицы. Высота ограждения - не более 1,2 метра. С иных сторон участка – не более 2х метров.

12. Общая площадь застройки участка по отношению к площади участка не должна превышать: для индивидуального строительства - 50%; для участков блокированных домов – 60%.

Размещение и размеры общих игровых и спортивные площадок

принимать в соответствии с "СП 42.13330.2011. Свод правил. Градостроительство. Планировка и застройка городских и сельских поселений. Актуализированная редакция СП 42.13330.2011").

Расстояние от общих мусоросборников до окон жилых домов не менее 20 м, до границ участков детских учреждений, озелененных площадок следует устанавливать не менее 50м., но не более 100м до входа на территорию участка жилого дома.

Максимальное количество машиномест на гостевых стоянках не более 10. Минимальные площади земельных участков объектов общественной застройки, обслуживающих зданий и сооружений определяются на основе норм СП 42.13330.2011. «Свод правил. Градостроительство. Планировка и застройка городских и сельских поселений», "СНиП 31-06-2009. Общественные здания и сооружения", СП 30-102-99 "Планировка и застройка территорий малоэтажного строительства" и иных действующих нормативов и указаны в ст.95 настоящих Правил.

Нормируемая площадь земельного участка киоска:

- минимальная - 8,0 кв. м;
- максимальная - 15,0 кв. м.

Нормируемая площадь земельного участка павильона:

- минимальная - 70,0 кв. м;
- максимальная - 150,0 кв. м.

СХ-3. Зона сельскохозяйственных предприятий III класса вредности

Зона сельскохозяйственных предприятий III класса вредности – территории, предназначенные для размещения сельскохозяйственных предприятий III класса вредности.

Основные виды разрешенного использования:

- Скотоводство.
- Склады.

Вспомогательные виды разрешённого использования:

- административные, офисные здания;
- объекты инженерной инфраструктуры;
- объекты обслуживания персонала.

Параметры основных и вспомогательных видов разрешенного строительства:

Параметры основных и вспомогательных видов разрешенного строительства применяются при соблюдении требований СанПиН 2.2.1/2.1.1.1200-03 «Санитарно-защитные зоны и санитарная классификация предприятий, сооружений и иных объектов», СП 42.13330.2011. «Свод правил. Градостроительство. Планировка и застройка городских и сельских поселений», СП 18.13330.2011. Свод правил. «Генеральные планы промышленных предприятий. Актуализированная редакция СНиП II-89-80*», техническими регламентами, в том числе региональными нормативами.

СХ-6. Зона сельскохозяйственного использования

Зона сельскохозяйственного использования – территории в границах



зон сельскохозяйственного использования, используемые или предназначенные к использованию в целях сельскохозяйственного производства - полеводства, огородничества, садоводства, сенокосов и выпасов до момента изменения вида их использования в соответствии с генеральным планом поселения.

Основные виды разрешенного использования:

- Растениеводство.
- Выращивание зерновых и иных сельскохозяйственных культур.
- Овощеводство.
- Выращивание тонизирующих, лекарственных, цветочных культур.
- Садоводство.
- Ведение огородничества.
- Ведение садоводства.

Вспомогательные виды разрешённого использования:

- инженерные сооружения.

Условно разрешенные виды использования:

- Хранение и переработка сельскохозяйственной продукции.

Предельные параметры участков для сельскохозяйственного производства - полеводства, огородничества, садоводства, сенокосов и выпасов:

- минимальный – 600 кв.м;
- максимальный – 5000 кв.м.

СХ-7. Зона садоводства и огородничества

Зона садоводства и огородничества – территории, предназначенные и используемые для организации некоммерческих садоводческих и дачных товариществ, без возможности строительства индивидуального жилого дома до момента изменения вида их использования в соответствии с генеральным планом поселения, проектом планировки.

Для садоводства земельные участки предоставляются: с правом возведения хозяйственных строений и сооружений, садовых и дачных домов, но без права регистрации проживания в них. Для огородничества земельные участки, предоставленные без права возведения жилого некапитального строения и хозяйственных строений и сооружений.

Основные виды разрешенного использования:

- Ведение огородничества.
- Ведение садоводства.

Вспомогательные виды разрешённого использования:

- садовые и дачные дома;
- хозяйственные постройки (гараж, баня, теплицы, сараи, надворный туалет, навесы и тому подобное) в соответствии СП 53.13330.2011. Свод правил. Планировка и застройка территорий садоводческих (дачных) объединений граждан, здания и сооружения. Актуализированная редакция СНиП 30-02-97*";

- стоянки автомобилей не более чем на 1 машину на каждом участке;
- детские площадки;

- спортивные площадки;
- административные здания, связанные с обслуживанием товариществ;
- площадки для сбора мусора;
- объекты пожарной охраны (резервуары, противопожарные водоемы);
- инженерные сооружения;
- зеленые насаждения;
- малые архитектурные формы.

Условно разрешенные виды использования:

- Обслуживание автотранспорта.

Параметры основных и вспомогательных видов разрешенного строительства:

Параметры основных и вспомогательных видов разрешенного строительства применяются при соблюдении требований СП 42.13330.2011. «Свод правил. Градостроительство. Планировка и застройка городских и сельских поселений», СП 53.13330.2011. Свод правил. Планировка и застройка территорий садоводческих (дачных) объединений граждан, здания и сооружения. Актуализированная редакция СНиП 30-02-97*", техническими регламентами, в том числе региональными нормативами.

1. Для садоводческого и дачного некоммерческого объединения в целом

- максимальная – 100 000 кв. м.

Для отдельных садовых участков, участков дачного строительства, участков огородничества:

- минимальная 600 кв.м;
- максимальная - 5000 кв. м.

3. Расстояние между фронтальной границей участка (красной линией) и основным строением - минимум 3 метра.

4. Расстояние между боковой границей участка(не прилегающей к красной линии) и основным строением - минимум 3 метра.

5. Расстояние до границы соседнего земельного участка:

- от жилого дома - минимум 3 метра;
- от построек для скота и птицы - минимум 4 метра, но с учетом того, что сараи для скота и птицы следует размещать на расстоянии от окон жилых помещений дома: одиночные или двойные - не менее 15 м, до 8 блоков - не менее 25 м, свыше 8 до 30 блоков - не менее 50 м, свыше 30 блоков - не менее 100 м. Размещаемые в пределах данной зоны группы сараев должны содержать не более 30 блоков каждая;

- от бани, гаража и др. - минимум 1 метр;
- от стволов высокорослых деревьев - минимум 4 метра;
- от стволов среднерослых деревьев - минимум 2 метра;
- от кустарника - минимум 1 метр.

6. Ограничения, связанные с размещением оконных проемов, выходящих на соседние земельные владения: расстояние от окон жилых помещений до хозяйственных и прочих строений, расположенных на соседних участках, должно быть минимум 6 метров.



7. Высота зданий от уровня земли до верха плоской кровли не более 6,6 м, до конька скатной кровли не более 10 м, не включая шпили, башни, флагштоки.

8. Высота вспомогательных строений от уровня земли до верха плоской кровли не более 3 метров, до конька скатной кровли не более 7 метров.

9. Отдельно стоящие хозяйственные постройки по площади не должны превышать площади жилого дома.

10. Вспомогательные строения, за исключением гаражей, выгребов и углярок, размещать со стороны улиц не допускается.

11. Требования к ограждению земельных участков: со стороны улиц ограждения должны быть прозрачными; характер ограждения и его высота должны быть единообразными как минимум на протяжении одного квартала с обеих сторон улицы. Высота ограждения - не более 1,2 метра. С иных сторон участка – не более 2х метров.

12. Общая площадь застройки участка по отношению к площади участка не должна превышать 40%.

13. Расстояние от общих мусоросборников до окон садовых и дачных домов не менее 20 м.

14. Максимальное количество машиномест на общих стоянках для временного хранения автомобилей не более 10.

15. Размещение и размеры общих игровых и спортивные площадок принимать в соответствии с СП 30-102-99 "Планировка и застройка территорий малоэтажного строительства", СП 42.13330.2011. «Свод правил. Градостроительство. Планировка и застройка городских и сельских поселений».

Р-1. Зона озеленения общего пользования

Зона озеленения общего пользования – территории занятые или предназначенные для преимущественного размещения зеленых насаждений общего пользования - парков и сопровождающих объектов обслуживания

Основные виды разрешенного использования:

- парки;
- набережные;
- бульвары.

Вспомогательные виды разрешённого использования:

- игровые площадки;
- спортплощадки;
- прокат игрового и спортивного инвентаря;
- аттракционы;
- танцплощадки;
- летние театры, эстрады;
- терренкуры;
- общественные туалеты;
- зеленые насаждения;
- мемориальные сооружения;
- малые архитектурные формы;

- конфессиональные объекты.

Условно разрешенные виды использования:

- пляжи;
- пункты оказания первой медицинской помощи;
- некапитальные и открытые объекты общественного питания;
- спасательные станции;
- участковые пункты милиции;
- киоски, павильоны торговли и обслуживания населения;
- места временного хранения транспортных средств;
- площадки для выгула собак;
- инженерные сооружения.

Параметры основных и вспомогательных видов разрешенного строительства:

Параметры основных и вспомогательных видов разрешенного строительства применяются при соблюдении требований СанПиН 2.2.1/2.1.1.1200-03 «Санитарно-защитные зоны и санитарная классификация предприятий, сооружений и иных объектов», СП 42.13330.2011. «Свод правил. Градостроительство. Планировка и застройка городских и сельских поселений», техническими регламентами, в том числе региональными нормативами.

1. Минимальные площади земельных участков объектов общественной застройки определяются на основе норм СП 42.13330.2011. «Свод правил. Градостроительство. Планировка и застройка городских и сельских поселений».

2. Количество машиномест на открытых стоянках для временного хранения транспортных средств не более 25.

3. Размещать общественные туалеты следует с учетом 1 прибор на 50 отдыхающих, но не менее 2 на объект.

4. Нормируемая площадь земельного участка киоска:

- минимальная - 8,0 кв. м;
- максимальная - 15,0 кв. м.

5. Нормируемая площадь земельного участка павильона:

- минимальная - 70,0 кв. м;
- максимальная - 150,0 кв. м.

ОД(К). Комплексная общественно-деловая зона

Комплексная общественно-деловая зона – территории, застроенные или планируемые к застройке административными, деловыми, банковскими, торговыми, и иными общественными объектами социального и культурно-бытового обслуживания в целях обеспечения удовлетворения бытовых, социальных и культурных потребностей жителей

Зона сосредоточенных на относительно небольшой территории административных, деловых, банковских, торговых, общественно-развлекательных зданий, парковок, обслуживающих эти здания.

Основные виды разрешенного использования:

- Общественное управление.



- Социальное обслуживание
- Дошкольное, начальное и среднее общее образование.
- Развлечения.
- здравоохранение.
- Магазины.
- Общественное питание.
- Рынки.
- Культурное развитие.
- Банковская и страховая деятельность.
- Гостиничное обслуживание.
- Религиозное использование.
- Бытовое обслуживание.
- Коммунальное обслуживание.

Вспомогательные виды разрешённого использования:

- открытое размещение временные автостоянки легковых автомобилей у общественных зданий;
- общественные туалеты;
- площадки для проведения массовых мероприятий;
- зеленые насаждения;
- малые архитектурные формы;
- инженерные сооружения.

Условно разрешенные виды использования:

- Обеспечение внутреннего правопорядка.

Параметры основных и вспомогательных видов разрешенного строительства:

Параметры основных и вспомогательных видов разрешенного строительства применяются при соблюдении требований СанПиН 2.2.1/2.1.1.1200-03 «Санитарно-защитные зоны и санитарная классификация предприятий, сооружений и иных объектов», СП 42.13330.2011. «Свод правил. Градостроительство. Планировка и застройка городских и сельских поселений», "СНиП 31-06-2009. Общественные здания и сооружения", технических регламентов, в том числе региональных нормативов. Размещение объектов, для которых не установлены нормативные санитарно-защитные зоны (гостиницы, клубы, кинотеатры, и др.) возможно только при наличии необходимого обоснования мест размещения данных объектов.

1. Предельные (минимальные/максимальные) площади земельных участков объектов общественной застройки, обслуживающих зданий и сооружений определяются на основе норм СП 42.13330.2011. «Свод правил. Градостроительство. Планировка и застройка городских и сельских поселений», СНиП 31-06-2009. Общественные здания и сооружения" СП 30-102-99 "Планировка и застройка территорий малоэтажного строительства" и иных действующих нормативов и приведены в ст.95 настоящих Правил.

2. Нормируемая площадь земельного участка киоска:

- минимальная - 8,0 кв. м;
- максимальная - 15,0 кв. м.



3. Нормируемая площадь земельного участка павильона:

- минимальная - 70,0 кв. м;

- максимальная - 150,0 кв. м.

Краткая физико-географическая характеристика проектируемой территории

Географическое положение

С. Перемское Добрянского городского округа расположено на левом берегу Камского водохранилища по реке Кама в центре Пермского края. Северо-восточнее в 37 км от г. Добрянки на равнинно-предгорной с умеренной расчлененностью территории, в месте слияния левого притока р. Кама реки Косьва и впадающей в нее реки Пожва, расположено село Перемское. Территория с. Перемское ограниченная с северной стороны – ул. Посадская, с восточной стороны - д. Ярославщина, с южной стороны – р. Пожва, с западной стороны – р. Косьва.

Природно-климатические условия

Климат умеренно-континентальный. Зимы умеренно холодные с большим количеством осадков. Лето умеренно теплое, средняя месячная температура июля 16,5-18,5°С. Зима холодная, средняя температура самого холодного в году месяца января -15-16° С. Самый теплый месяц июль - средняя температура 18°С, самый холодный январь - средняя температура - 16°С. Среднее годовое количество осадков составляет 638 мм. Среднегодовая влажность воздуха составляет 75%. Климат определяется географическим положением. В определенной степени на климат влияет и Камское водохранилище. Под его влиянием смягчается температура воздуха в зимнее время и понижается весной и летом. Водоохранилище увеличивает также и влажность воздуха.

Гидрологическая характеристика

Около 75 % территории относится к бассейну реки Косьвы (левый приток Камы), 25 % к бассейну реки Пожва (правый приток р. Косьва). Река Косьва (в переводе с коми-пермяцкого «мелкая вода») имеет ширину 70-135 м, глубину 0,5-3 м. Дно каменистое, берега пологие, иногда обрывистые. С 1947 года на Косьве действует Широковская ГЭС мощностью 28 тысяч кВт. Образовано Широковское водохранилище, длина которого 29 км, ширина 0,8-1,0 км, глубина 20 м. Ширина реки Вильвы 10-25 м, глубина 0,3-1,3 м.

Геологические условия и современный рельеф

Рельеф района холмисто-увалистый, расчлененный многочисленными реками. В целом он благоприятствует ведению сельского и лесного хозяйства. Однако в южной части района широко распространен карст.

Почвенный покров и растительность

Основную территорию составляют почвообразующие породы тяжелого гранулометрического состава - покровные лессовидные и нелессовидные глины и суглинки. Основными почвами Добрянского района являются подзолистые и дерново-подзолистые почвы. Последние считаются для



района наиболее характерными. В них, как правило, хорошо развит дерновый горизонт. В свою очередь дерново-подзолистые почвы подразделяются на ряд разновидностей. На красно-бурых и красно-малиновых суглинках отложений Пермской системы сформировались дерново-подзолистые тяжелосуглинистые и среднесуглинистые почвы, их естественное плодородие достаточно низкое.

По типу растительности территория Добрянского района относится к подзоне южной тайги. Основное богатство края - леса. Они покрывают до 77% площади района, однако, его лесистость неоднородна. В северных и северо-восточных частях района, в бассейне р. Косьвы лесами покрыто до 80% территории. Преобладающим видом среди них является ель, на долю которой приходится 78%, в то время как доля сосны равняется 4,2 %, а пихты лишь 0,8%. Лиственные породы деревьев составляют около 17%. Преобладающим видом среди них является береза (12,4%). На долю остальных видов приходится от 3,6% (осина) до 0,1% (ольха). В отдельных местах района изредка встречаются лиственница и кедр. Из кустарниковых растений в Добрянском районе распространены черемуха, рябина, ива, можжевельник, шиповник, малина, смородина и некоторые другие виды.



ОГРАНИЧЕНИЯ ИСПОЛЬЗОВАНИЯ ТЕРРИТОРИИ

К зонам с особыми условиями использования территорий отнесены:

- охранные зоны;
- водоохранная зона;
- прибрежная защитная полоса;
- зона санитарной охраны источников питьевого водоснабжения;
- зоны охраны объектов культурного наследия;
- санитарно-защитная зона;
- санитарный разрыв;
- иные зоны.

В соответствии с СП 42.13330.2011 «Градостроительство. Планировка и застройка городских и сельских поселений. Актуализированная редакция СНиП 2.07-01-89*» все инженерные сети (водоводы, канализационные коллекторы, высоковольтные линии электропередач, теплосети, газопроводы) необходимо обеспечить санитарными и охранными зонами во избежание несчастных случаев, аварий и прочих возможных неисправностей.

В границах проектируемой территории проходят линии электропередач ВЛ 0,4 кВ ф.№1, быт. от ТП-52, ВЛ-10 кВ ф. Никулино-1 от ПС Перемская до РП Никулино, ТП 10/0,4 кВ № 10001, ТП 10/0,4 кВ 10052, ТП 10/0,4 кВ № 10163, ТП 10/0,4 кВ № 10176, входящей в состав электросетевого комплекса "Перемская", ВЛ-10 кВ ф. Никулино-2 от ПС Перемская до РП Никулино, ВЛ-0,4кВ Ф. №1, БЫТ ОТ ТП-163, ВЛ-0,4кВ Ф. №1 ОТ ТП-189, ВЛ-0,4кВ ОТ ТП-62, ВЛ-0,4кВ Ф.№1, СЕЛЬСОВЕТ ОТ ТП-1, ВЛ-0,4кВ Ф.1 от ТП-01115, ВЛ-0,4кВ ф.№1 (от сущ.оп.№6-3.1 по оп.№6-3.9) от ТП-10163, ВЛ-0,4 кВ ф.№1 сущ.оп.№1-2 - №1-5 от ТП-10163, ВЛ-0.4кВ Ф.1 от ТП-10052.

Охранные зоны.

Охранная зона – территория с особыми условиями использования, которая устанавливается в порядке, определенном Правительством Российской Федерации, вокруг объектов инженерной, транспортной и иных инфраструктур в целях обеспечения охраны окружающей природной среды, нормальных условий эксплуатации таких объектов и исключения возможности их повреждения.

Охранные зоны электрических сетей

Размеры охранных зон электрических сетей устанавливаются постановлением Правительства Российской Федерации от 24.01.2009 №160 «О порядке установления охранных зон объектов электросетевого хозяйства и особых условиях использования земельных участков, расположенных в границах таких зон»

Охранные зоны линий электропередач - это земельные участки вдоль воздушных линий электропередачи, ограниченные линиями, отстоящими от крайних проводов на расстоянии:

- 2 метра для ВЛ до 1 кВ;
- 10 метров для ВЛ до 20 кВ;



- 15 метров для ВЛ 35 кВ;
- 20 метров для ВЛ 110 кВ;
- 25 метров для ВЛ 150, 220 кВ;
- 30 метров для ВЛ 330, 500, 400 кВ;
- 40 метров для ВЛ 750 кВ.

В охранной зоне ЛЭП (ВЛ) запрещается:

- Производить строительство, капитальный ремонт, снос любых зданий и сооружений.
- Осуществлять всякого рода горные, взрывные, мелиоративные работы, производить посадку деревьев, полив сельскохозяйственных культур.
- Размещать автозаправочные станции.
- Загромождать подъезды и подходы к опорам ВЛ.
- Устраивать свалки снега, мусора и грунта.
- Склаживать корма, удобрения, солому, разводить огонь.
- Устраивать спортивные площадки, стадионы, остановки транспорта, проводить любые мероприятия, связанные с большим скоплением людей.

Проведение необходимых мероприятий в охранной зоне ЛЭП может выполняться только при получении письменного разрешения на производство работ от предприятия (организации), в ведении которых находятся эти сети.

Охранные зоны линий и сооружений связи

Размеры охранных зон линий и сооружений связи устанавливаются согласно правилам охраны линий и сооружений связи Российской Федерации, утвержденным постановлением Правительства Российской Федерации от 09.06.1995. № 578. Охранные зоны выделяются в виде участка земли, ограниченных линиями на расстоянии 2 м (3м).

В охранных зонах линий связи запрещается:

- Осуществлять всякого рода строительные, монтажные и взрывные работы, планировку грунта землеройными механизмами (за исключением зон песчаных барханов) и земляные работы (за исключением вспашки на глубину не более 0,3 метра);
- Производить геолого-съёмочные, поисковые, геодезические и другие изыскательские работы, которые связаны с бурением скважин, шурфованием, взятием проб грунта, осуществлением взрывных работ;
- Производить посадку деревьев, располагать полевые станы, содержать скот, складировать материалы, корма и удобрения, жечь костры, устраивать стрельбища;
- Устраивать проезды и стоянки автотранспорта, тракторов и механизмов, провозить негабаритные грузы под проводами воздушных линий связи и линий радиодиффузии, строить каналы

- (арьки), устраивать заграждения и другие препятствия;
- Устраивать причалы для стоянки судов, барж и плавучих кранов, производить погрузочно-разгрузочные, подводно-технические, дноуглубительные и землечерпательные работы, выделять рыбопромысловые участки, производить добычу рыбы, других водных животных, а также водных растений придонными орудиями лова, устраивать водопои, производить колку и заготовку льда. Судам и другим плавучим средствам запрещается бросать якоря, проходить с отданными якорями, цепями, лотами, волокушами и тралами;
 - Производить строительство и реконструкцию линий электропередач, радиостанций и других объектов, излучающих электромагнитную энергию и оказывающих опасное воздействие на линии связи и линии радиодификации;
 - Производить защиту подземных коммуникаций от коррозии без учета проходящих подземных кабельных линий связи.

Охранная зона газораспределительной сети

Охранная зона газораспределительной сети устанавливается на основании постановления Правительства Российской Федерации от 20.11.2000 №878 «Правила охраны газораспределительных сетей»

Для предупреждения повреждений или нарушения условий нормальной эксплуатации газораспределительной сети (ГРС) на земельные участки, входящие в охранные зоны сетей, налагаются ограничения (обременения).

В соответствии с этими обременениями на участках запрещено:

- Строить объекты жилищно-гражданского и производственного назначения.
- Сносить и реконструировать мосты, коллекторы, автомобильные и железные дороги с расположенными на них газораспределительными сетями без предварительного выноса этих газопроводов по согласованию с эксплуатационными организациями.
- Разрушать берегоукрепительные сооружения, водопропускные устройства, земляные и иные сооружения, предохраняющие газораспределительные сети от разрушений.
- Перемещать, повреждать, засыпать и уничтожать опознавательные знаки, контрольно-измерительные пункты и другие устройства ГРС.
- Устраивать свалки и склады, разливать растворы кислот, щелочей и других химически активных веществ.
- Огораживать и перегораживать охранные зоны, препятствовать доступу персонала эксплуатационных организаций к ГРС для поведения обслуживания и устранения повреждений.
- Разводить огонь и размещать источники огня.



- Рыть погребов, копать и обрабатывать почву сельскохозяйственными и мелиоративными орудиями и механизмами на глубину более 0.3 метра.
- Открывать калитки и двери газорегуляторных пунктов, станций катодной и дренажной защиты, люки подземных колодцев, включать или отключать электроснабжение средств связи, освещения и систем телемеханики.
- Набрасывать, приставлять и привязывать к опорам и надземным газопроводам, ограждениям и зданиям ГРС посторонние предметы, лестницы. Влезать на них.
- Самовольно подключаться к ГРС.
- Другие виды работ (лесохозяйственные, сельскохозяйственные), не попадающие под перечень ограничений, приведённый выше, и не связанные с нарушением земельного горизонта и обработкой почвы на глубину более 0.3 метра, проводятся собственниками, владельцами, пользователями земельных участков в охранной зоне ГРС только при условии письменного уведомления эксплуатационной организации.

Уведомление подаётся не менее чем за 3 рабочих дня до начала работ.

Водоохранная зона и прибрежная защитная полоса

Водоохранные зоны рек и ручьев установлены в соответствии с Водным кодексом Российской Федерации. Ширина водоохранной зоны рек и ручьев устанавливается от их истока для рек или ручьев протяженностью:

- до 10 км – в размере 50 м;
- от 10 до 50 км – в размере 100 м;
- от 50 км и более – в размере 200 м.

Для реки, ручья протяженностью менее 10 км от истока до устья водоохранная зона совпадает с прибрежной защитной полосой. Радиус водоохранной зоны для истоков реки, ручья устанавливается в размере пятидесяти метров.

Ширина прибрежной защитной полосы устанавливается в зависимости от уклона берега водного объекта и составляет 30 м. Для обратного или нулевого уклона, 40 м для уклона до 30 градусов и 50 м для уклона 30 градусов и более.

В границах водоохранных зон запрещается:

- использование сточных вод в целях регулирования плодородия почв;
- размещение кладбищ, скотомогильников, мест захоронения отходов производства и потребления, радиоактивных, химических, взрывчатых, токсичных, отравляющих и ядовитых веществ;
- осуществление авиационных мер по борьбе с вредителями и болезнями растений;
- движение и стоянка транспортных средств (кроме специальных



транспортных средств), за исключением их движения по дорогам и стоянки на дорогах и в специально оборудованных местах, имеющих твердое покрытие;

- размещение автозаправочных станций, складов горюче-смазочных материалов, станций технического обслуживания, используемых для технического осмотра и ремонта транспортных средств, осуществление мойки транспортных средств;
- размещение специализированных хранилищ пестицидов и агрохимикатов, применение пестицидов и агрохимикатов;
- сброс сточных, в том числе дренажных, вод;
- разведка и добыча общераспространенных полезных ископаемых (за исключением случаев, если разведка и добыча общераспространенных полезных ископаемых осуществляются пользователями недр, осуществляющими разведку и добычу иных видов полезных ископаемых, в границах предоставленных им в соответствии с законодательством Российской Федерации о недрах горных отводов и (или) геологических отводов на основании утвержденного технического проекта в соответствии со статьей 19.1 Закона Российской Федерации от 21 февраля 1992 года N 2395-1 "О недрах").

В границах водоохранных зон допускаются проектирование, строительство, реконструкция, ввод в эксплуатацию, эксплуатация хозяйственных и иных объектов при условии оборудования таких объектов сооружениями, обеспечивающими охрану водных объектов от загрязнения, засорения, заиления и истощения вод в соответствии с водным законодательством и законодательством в области охраны окружающей среды.

Все ограничения, указанные для водоохранной зоны распространяются на прибрежную защитную полосу. На территории прибрежной защитной полосы дополнительно запрещается:

- распашка земель;
- размещение отвалов размываемых грунтов;
- выпас сельскохозяйственных животных и организация для них летних лагерей, ванн.

Иные зоны

Береговая полоса. Береговая полоса предназначена для общего пользования. Каждый гражданин вправе пользоваться (без использования механических транспортных средств) береговой полосой водных объектов общего пользования для передвижения и пребывания около них, в том числе для осуществления любительского и спортивного рыболовства и причаливания плавучих средств.

Ширина береговой полосы водных объектов общего пользования составляет 20 метров, за исключением береговой полосы каналов, а также рек и ручьев, протяженность которых от истока до устья не более чем десять

километров. Ширина береговой полосы каналов, рек и ручьев длиной не более чем 10км составляет 5 метров.

Зоны затопления, подтопления

Размещение новых населенных пунктов и строительство объектов капитального строительства без проведения специальных защитных мероприятий по предотвращению негативного воздействия вод в границах зон затопления, подтопления запрещаются.

В границах зон затопления, подтопления также запрещаются:

- использование сточных вод в целях регулирования плодородия почв;
- размещение кладбищ, скотомогильников, мест захоронения отходов производства и потребления, химических, взрывчатых, токсичных, отравляющих и ядовитых веществ, пунктов хранения и захоронения радиоактивных отходов;
- осуществление авиационных мер по борьбе с вредными организмами.

Таблица 2. Основания для установления сервитутов и обременений

№ п/п	Наименование документа	Название зоны с особыми условиями использования	Размер, м
1	2	3	4
1	Водный кодекс РФ	Водоохранная зона рек	1 0
		Прибрежная защитная	5 0
2	Постановление Правительства Российской Федерации от 24.01.2009 №160 «О порядке установления охранных зон объектов электросетевого хозяйства и особых условиях использования земельных участков, расположенных в границах таких зон»	Охранная зона	для ЛЭП до 1 кВ 2 (для линий с самонесущими или изолированными проводами, проложенных по стенам зданий, конструкциям и т.д., охранная зона определяется в соответствии с установленными нормативными правовыми актами минимальными допустимыми расстояниями от таких линий); для ЛЭП 1 – 20 кВ 10 (5 – для линий с самонесущими или



3	Постановление правительства Российской Федерации от 9.06.1995 №578 «Об	Охранная зона кабеля связи утверждени и правил охраны линий и сооружений связи в Российской	2
4	Постановление Правительства Российской Федерации от 20.11.2000 №878 «Правила охраны газораспределительных	Охранная зона газораспреде ли тельной сети	3 (от газопровода со стороны провода) 2 (с противополо жной

ОПИСАНИЕ ПРОЕКТНЫХ РЕШЕНИЙ

Проект межевания разрабатывается с целью установления границ земельных участков, на которых расположены объекты капитального строительства, определения местоположения границ образуемых и изменяемых земельных участков и установления красных линий для застроенных территорий.

Основой для архитектурно-планировочных решений настоящего проекта межевания является Генеральный план Добрянского городского поселения и Правила землепользования и застройки Перемского сельского поселения.

К землям общего пользования относятся земли, занятые дорогами, улицами, проездами (в пределах красных линий), а также площадками и участками, на которых расположены объекты общего пользования.

Территория общего пользования отделяется от кварталов, подлежащих застройке, красными линиями.

Красные линии установлены с учетом существующей застройки, сформированных земельных участков, СП 42.13330.2011 «Градостроительство. Планировка и застройка городских и сельских поселений» и «Рекомендаций по проектированию улиц и дорог городов и сельских поселений».

Отступ от красной линии до линии регулирования застройки при новом строительстве составляет 3 м.

В границах территории межевания находятся 394 ранее сформированных земельных участков (в том числе 17 обособленных участков, входящих в состав единых землепользований), из них по 365 земельным участкам (в том числе 4 обособленных участка, входящих в состав единых землепользований) границы установлены в соответствии с действующим законодательством. В границах квартала имеются 427 объектов капитального строительства, (в том числе бани, гаражи, расположенные в границах приусадебных земельных участков) и только по 261 объектам имеются сведения в Едином государственном реестре недвижимости в полном объеме.

Экспликация земельных участков фактического землепользования приведена в Приложении 1.

Проектом межевания предлагается:

- **участок :ЗУ1** – сформировать из земель, находящихся в государственной или муниципальной собственности с разрешенным использованием под садоводство. Поставить на государственный кадастровый учет по результатам межевания.
- **участок :ЗУ2** – сформировать из земель, находящихся в государственной или муниципальной собственности с разрешенным использованием под садоводство. Поставить на государственный кадастровый учет по результатам межевания.

- **участок :ЗУ3** – сформировать из земель, находящихся в государственной или муниципальной собственности с разрешенным использованием под садоводство. Поставить на государственный кадастровый учет по результатам межевания.
- **участок :ЗУ4** – сформировать из земель, находящихся в государственной или муниципальной собственности с разрешенным использованием под садоводство. Поставить на государственный кадастровый учет по результатам межевания.
- **участок :ЗУ5** – сформировать из земель, находящихся в государственной или муниципальной собственности с разрешенным использованием под садоводство. Поставить на государственный кадастровый учет по результатам межевания.
- **участок :ЗУ6** – сформировать из земель, находящихся в государственной или муниципальной собственности с разрешенным использованием под садоводство. Поставить на государственный кадастровый учет по результатам межевания.
- **участок :ЗУ7** – сформировать из земель, находящихся в государственной или муниципальной собственности с разрешенным использованием под садоводство. Поставить на государственный кадастровый учет по результатам межевания.
- **участок :ЗУ8** – сформировать из земель, находящихся в государственной или муниципальной собственности с разрешенным использованием под садоводство. Поставить на государственный кадастровый учет по результатам межевания.
- **участок :ЗУ9** – сформировать из земель, находящихся в государственной или муниципальной собственности с разрешенным использованием под садоводство. Поставить на государственный кадастровый учет по результатам межевания.
- **участок :ЗУ10** – сформировать из земель, находящихся в государственной или муниципальной собственности с разрешенным использованием под садоводство. Поставить на государственный кадастровый учет по результатам межевания.
- **участок :ЗУ11** – сформировать из земель, находящихся в государственной или муниципальной собственности с разрешенным использованием для индивидуального жилищного строительства. Поставить на государственный кадастровый учет по результатам межевания.
- **участок :ЗУ12** – сформировать путем перераспределения земельного участка с кадастровым номером 59:18:0730101:47 (участок 312) и земель, находящихся в государственной или муниципальной собственности.

Границы земельного участка с кадастровым номером 59:18:0730101:47 (участок 312) уточнены в соответствии с требованием земельного законодательства. При геодезической съемке фактических границ земельного



участка, было выявлено изменение границ земельного участка собственником (перенос забора), что является нарушением земельного законодательства. Для исправления нарушения предусмотрена возможность приведения границ и площади земельного участка в соответствие с фактическим использованием путем перераспределения земельного участка с кадастровым номером 59:18:0730101:47 (участок 312) и земель, находящихся в государственной или муниципальной собственности. Разрешенное использование земельного участка **:ЗУ12** – для индивидуального жилищного строительства. Согласно ПЗЗ Перемского сельского поселения образуемый земельный участок :ЗУ12 расположен в территориальной зоне Ж-2 (Зона индивидуальной жилой застройки), предельная минимальная площадь земельного участка для индивидуального жилищного строительства - 600 кв.м. Поэтому данное проектное решение возможно только при положительном решении на запрос об отклонении от предельной минимальной площади земельного участка по исторически сложившимся фактическим границам образуемого земельного участка.

- **участок :ЗУ13** – сформировать путем перераспределения земельного участка с кадастровым номером 59:18:0730101:110 (участок 4) и земель, находящихся в государственной или муниципальной собственности.

Границы земельного участка с кадастровым номером 59:18:0730101:110 (участок 4) уточнены в соответствии с требованием земельного законодательства. При геодезической съемке фактических границ земельного участка, было выявлено изменение границ земельного участка собственником (перенос забора), что является нарушением земельного законодательства. Для исправления нарушения предусмотрена возможность приведения границ и площади земельного участка в соответствие с фактическим использованием путем перераспределения земельного участка с кадастровым номером 59:18:0730101:110 (участок 4) и земель, находящихся в государственной или муниципальной собственности. Разрешенное использование земельного участка **:ЗУ13** – для индивидуального жилищного строительства.

- **участок :ЗУ14** – формировать путем перераспределения земельного участка с кадастровым номером 59:18:0730101:193 (участок 207) и земель, находящихся в государственной или муниципальной собственности.

Границы земельного участка с кадастровым номером 59:18:0730101:193 (участок 207) уточнены в соответствии с требованием земельного законодательства. При геодезической съемке фактических границ земельного участка, было выявлено изменение границ земельного участка собственником (перенос забора), что является нарушением земельного законодательства. Для исправления нарушения предусмотрена возможность приведения границ и площади земельного участка в соответствие с фактическим использованием путем перераспределения земельного участка с кадастровым номером 59:18:0730101:193 (участок 207) и земель,



находящихся в государственной или муниципальной собственности. Разрешенное использование земельного участка **:ЗУ14** – для индивидуального жилищного строительства.

- **участок :ЗУ15** – формировать путем перераспределения земельного участка с кадастровым номером 59:18:0730101:361 (участок 249) и земель, находящихся в государственной или муниципальной собственности.

Границы земельного участка с кадастровым номером 59:18:0730101:361 (участок 249) уточнены в соответствии с требованием земельного законодательства. При геодезической съемке фактических границ земельного участка, было выявлено изменение границ земельного участка собственником (перенос забора), что является нарушением земельного законодательства. Для исправления нарушения предусмотрена возможность приведения границ и площади земельного участка в соответствие с фактическим использованием путем перераспределения земельного участка с кадастровым номером 59:18:0730101:361 (участок 249) и земель, находящихся в государственной или муниципальной собственности. Разрешенное использование земельного участка **:ЗУ15** – блокированная жилая застройка.

- **участок :ЗУ16** – сформировать из земель, находящихся в государственной или муниципальной собственности с разрешенным использованием под садоводство. Поставить на государственный кадастровый учет по результатам межевания.
- **участок :ЗУ17** – сформировать путем перераспределения земельного участка с кадастровым номером 59:18:0730101:423 (участок 270), и земель, находящихся в государственной или муниципальной собственности.

Границы земельного участка с кадастровым номером 59:18:0730101:423 (участок 270) уточнены в соответствии с требованием земельного законодательства. При геодезической съемке фактических границ земельного участка, было выявлено изменение границ земельного участка собственником (перенос забора, хоз. постройки выходят за границы ЗУ), что является нарушением земельного законодательства. Для исправления нарушения предусмотрена возможность приведения границ земельного участка в соответствие с фактическим использованием путем перераспределения земельного участка с кадастровым номером 59:18:0730101:423 (участок 270), и земель, находящихся в государственной или муниципальной собственности. Разрешенное использование земельного участка **:ЗУ17** – для ведения личного подсобного хозяйства.

- **участок :ЗУ18** – формировать путем перераспределения земельного участка с кадастровым номером 59:18:0730101:444 (участок 288) и земель, находящихся в государственной или муниципальной собственности.

Границы земельного участка с кадастровым номером



59:18:0730101:444 (участок 288) уточнены в соответствии с требованием земельного законодательства. При геодезической съемке фактических границ земельного участка, было выявлено изменение границ земельного участка собственником (перенос забора), что является нарушением земельного законодательства. Для исправления нарушения предусмотрена возможность приведения границ и площади земельного участка в соответствие с фактическим использованием путем перераспределения земельного участка с кадастровым номером 59:18:0730101:444 (участок 288) и земель, находящихся в государственной или муниципальной собственности. Разрешенное использование земельного участка **:ЗУ18** – блокированная жилая застройка.

- **участок :ЗУ19** – формировать путем перераспределения земельного участка с кадастровым номером 59:18:0730101:498 (участок 335) и земель, находящихся в государственной или муниципальной собственности.

Границы земельного участка с кадастровым номером 59:18:0730101:498 (участок 335) уточнены в соответствии с требованием земельного законодательства. При геодезической съемке фактических границ земельного участка, было выявлено изменение границ земельного участка собственником (перенос забора), что является нарушением земельного законодательства. Для исправления нарушения предусмотрена возможность приведения границ и площади земельного участка в соответствие с фактическим использованием путем перераспределения земельного участка с кадастровым номером 59:18:0730101:498 (участок 335) и земель, находящихся в государственной или муниципальной собственности. Разрешенное использование земельного участка **:ЗУ19** – для индивидуального жилищного строительства.

- **участок :ЗУ20** – формировать путем перераспределения земельного участка с кадастровым номером 59:18:0730101:1441 (участок 38) и земель, находящихся в государственной или муниципальной собственности.

Границы земельного участка с кадастровым номером 59:18:0730101:1441 (участок 38) уточнены в соответствии с требованием земельного законодательства. При геодезической съемке фактических границ земельного участка, было выявлено изменение границ земельного участка собственником (перенос забора), что является нарушением земельного законодательства. Для исправления нарушения предусмотрена возможность приведения границ и площади земельного участка в соответствие с фактическим использованием путем перераспределения земельного участка с кадастровым номером 59:18:0730101:1441 (участок 38) и земель, находящихся в государственной или муниципальной собственности. Разрешенное использование земельного участка **:ЗУ20** – блокированная жилая застройка.

- **участок :ЗУ21** – формировать путем перераспределения земельного участка с кадастровым номером 59:18:0730101:1559 (участок 49) и

земель, находящихся в государственной или муниципальной собственности.

Границы земельного участка с кадастровым номером 59:18:0730101:1559 (участок 49) уточнены в соответствии с требованием земельного законодательства. При геодезической съемке фактических границ земельного участка, было выявлено изменение границ земельного участка собственником (перенос забора), что является нарушением земельного законодательства. Для исправления нарушения предусмотрена возможность приведения границ и площади земельного участка в соответствие с фактическим использованием путем перераспределения земельного участка с кадастровым номером 59:18:0730101:1559 (участок 49) и земель, находящихся в государственной или муниципальной собственности. Разрешенное использование земельного участка **:3У21** – для индивидуального жилищного строительства.

- **участок :3У22** – формировать путем перераспределения земельного участка с кадастровым номером 59:18:0730101:1604 (участок 7 8) и земель, находящихся в государственной или муниципальной собственности.

Границы земельного участка с кадастровым номером 59:18:0730101:1604 (участок 7 8) уточнены в соответствии с требованием земельного законодательства. При геодезической съемке фактических границ земельного участка, было выявлено изменение границ земельного участка собственником (перенос забора), что является нарушением земельного законодательства. Для исправления нарушения предусмотрена возможность приведения границ и площади земельного участка в соответствие с фактическим использованием путем перераспределения земельного участка с кадастровым номером 59:18:0730101:1604 (участок 7 8) и земель, находящихся в государственной или муниципальной собственности. Разрешенное использование земельного участка **:3У22** – для индивидуального жилищного строительства.

- **участок :3У23** – формировать путем перераспределения земельного участка с кадастровым номером 59:18:0730101:1664 (участок 1 1 8) и земель, находящихся в государственной или муниципальной собственности.

Границы земельного участка с кадастровым номером 59:18:0730101:1664 (участок 1 1 8) уточнены в соответствии с требованием земельного законодательства. При геодезической съемке фактических границ земельного участка, было выявлено изменение границ земельного участка собственником (перенос забора), что является нарушением земельного законодательства. Для исправления нарушения предусмотрена возможность приведения границ и площади земельного участка в соответствие с фактическим использованием путем перераспределения земельного участка с кадастровым номером 59:18:0730101:1664 (участок 1 1 8) и земель, находящихся в государственной или муниципальной собственности. Разрешенное использование



земельного участка :3У23 – для индивидуального жилищного строительства.

- **участок :3У24** – сформировать из земель, находящихся в государственной или муниципальной собственности с разрешенным использованием для индивидуального жилищного строительства. Поставить на государственный кадастровый учет по результатам межевания.
- **участок :3У25** – сформировать из земель, находящихся в государственной или муниципальной собственности для эксплуатации существующего здания с разрешенным использованием под блокированную жилую застройку. Поставить на государственный кадастровый учет по результатам межевания.
- **участок :3У26** – сформировать из земель, находящихся в государственной или муниципальной собственности для эксплуатации существующего здания с разрешенным использованием под блокированную жилую застройку. Поставить на государственный кадастровый учет по результатам межевания.
- **участок :3У27** – сформировать из земель, находящихся в государственной или муниципальной собственности для эксплуатации существующего здания с разрешенным использованием под блокированную жилую застройку. Поставить на государственный кадастровый учет по результатам межевания.
- **участок :3У28** – сформировать из земель, находящихся в государственной или муниципальной собственности для эксплуатации существующего здания с разрешенным использованием под блокированную жилую застройку. Поставить на государственный кадастровый учет по результатам межевания.
- **участок :3У29** – сформировать из земель, находящихся в государственной или муниципальной собственности для эксплуатации существующего здания с разрешенным использованием под блокированную жилую застройку. Поставить на государственный кадастровый учет по результатам межевания.
- **участок :3У30** – сформировать из земель, находящихся в государственной или муниципальной собственности для эксплуатации существующего здания с разрешенным использованием под блокированную жилую застройку. Поставить на государственный кадастровый учет по результатам межевания.
- **участок :3У31** – сформировать из земель, находящихся в государственной или муниципальной собственности для эксплуатации существующего здания с разрешенным использованием под блокированную жилую застройку. Поставить на государственный кадастровый учет по результатам межевания.
- **участок :3У32** – сформировать из земель, находящихся в государственной или муниципальной собственности с разрешенным



- использованием под блокированную жилую застройку. Поставить на государственный кадастровый учет по результатам межевания.
- **участок :ЗУ33** – сформировать из земель, находящихся в государственной или муниципальной собственности для эксплуатации существующего здания с разрешенным использованием для индивидуального жилищного строительства. Поставить на государственный кадастровый учет по результатам межевания.
 - **участок :ЗУ34** – сформировать из земель, находящихся в государственной или муниципальной собственности с разрешенным использованием для индивидуального жилищного строительства. Поставить на государственный кадастровый учет по результатам межевания.
 - **участок :ЗУ35** – сформировать из земель, находящихся в государственной или муниципальной собственности с разрешенным использованием для индивидуального жилищного строительства. Поставить на государственный кадастровый учет по результатам межевания.
 - **участок :ЗУ36** – сформировать из земель, находящихся в государственной или муниципальной собственности с разрешенным использованием для индивидуального жилищного строительства. Поставить на государственный кадастровый учет по результатам межевания.
 - **участок :ЗУ37** – сформировать из земель, находящихся в государственной или муниципальной собственности с разрешенным использованием для индивидуального жилищного строительства. Поставить на государственный кадастровый учет по результатам межевания.
 - **участок :ЗУ38** – сформировать из земель, находящихся в государственной или муниципальной собственности с разрешенным использованием под садоводство. Поставить на государственный кадастровый учет по результатам межевания.
 - **участок :ЗУ39** – сформировать из земель, находящихся в государственной или муниципальной собственности с разрешенным использованием под коммунальное обслуживание. Поставить на государственный кадастровый учет по результатам межевания.
 - **участок :ЗУ40** – сформировать из земель, находящихся в государственной или муниципальной собственности с разрешенным использованием для индивидуального жилищного строительства. Поставить на государственный кадастровый учет по результатам межевания.
 - **участок :ЗУ41** – сформировать из земель, находящихся в государственной или муниципальной собственности с разрешенным использованием для индивидуального жилищного строительства. Поставить на государственный кадастровый учет по результатам



межевания.

- **участок :ЗУ42** – сформировать путем перераспределения земельного участка с кадастровым номером 59:18:0730101:1638 (участок 102) и земель, находящихся в государственной или муниципальной собственности.

Границы земельного участка с кадастровым номером 59:18:0730101:1638 (участок 107) уточнены в соответствии с требованием земельного законодательства. При геодезической съемке фактических границ земельного участка, было выявлено изменение границ земельного участка собственником (перенос забора), что является нарушением земельного законодательства. Для исправления нарушения предусмотрена возможность приведения границ и площади земельного участка в соответствие с фактическим использованием путем перераспределения земельного участка с кадастровым номером 59:18:0730101:1638 (участок 102) и земель, находящихся в государственной или муниципальной собственности. Разрешенное использование земельного участка **:ЗУ42** – для индивидуального жилищного строительства.

- **участок :ЗУ43** – сформировать путем перераспределения земельного участка с кадастровым номером 59:18:0730101:456 (участок 299) и земель, находящихся в государственной или муниципальной собственности.

Границы земельного участка с кадастровым номером 59:18:0730101:456 (участок 299) уточнены в соответствии с требованием земельного законодательства. При геодезической съемке фактических границ земельного участка, было выявлено изменение границ земельного участка собственником (перенос забора, построено здание на границе земельного участка), что является нарушением земельного законодательства. Для исправления нарушения предусмотрена возможность приведения границ и площади земельного участка в соответствие с фактическим использованием путем перераспределения земельного участка с кадастровым номером 59:18:0730101:456 (участок 299) и земель, находящихся в государственной или муниципальной собственности. Разрешенное использование земельного участка **:ЗУ43** – для индивидуального жилищного строительства.

- **участок :ЗУ44** – сформировать путем перераспределения земельного участка с кадастровым номером 59:18:0730101:485 (участок 326) и земель, находящихся в государственной или муниципальной собственности.

Границы земельного участка с кадастровым номером 59:18:0730101:485 (участок 326) уточнены в соответствии с требованием земельного законодательства. При геодезической съемке фактических границ земельного участка, было выявлено изменение границ земельного участка собственником (перенос забора), что является нарушением земельного законодательства. Для исправления нарушения предусмотрена возможность приведения границ и площади земельного участка в соответствие с

фактическим использованием путем перераспределения земельного участка с кадастровым номером 59:18:0730101:485 (участок 326) и земель, находящихся в государственной или муниципальной собственности. Разрешенное использование земельного участка **:ЗУ44** – для индивидуального жилищного строительства. Согласно ПЗЗ Перемского сельского поселения участок 326 расположен в территориальной зоне Ж-2 (Зона индивидуальной жилой застройки), предельная максимальная площадь земельного участка для индивидуального жилищного строительства - 2500 кв.м. Поэтому при перераспределении земельный участок можно увеличить только на 314 кв.м.

- **участок :ЗУ45** – сформировать путем перераспределения земельного участка с кадастровым номером 59:18:0730101:1678 (участок 126) и земель, находящихся в государственной или муниципальной собственности.

Границы земельного участка с кадастровым номером 59:18:0730101:1678 (участок 126) уточнены в соответствии с требованием земельного законодательства. При геодезической съемке фактических границ земельного участка, было выявлено изменение границ земельного участка собственником (за пределами границ земельного участка установлена постройка), что является нарушением земельного законодательства. Для исправления нарушения предусмотрена возможность приведения границ и площади земельного участка в соответствие с фактическим использованием путем перераспределения земельного участка с кадастровым номером 59:18:0730101:1678 (участок 126) и земель, находящихся в государственной или муниципальной собственности. Разрешенное использование земельного участка **:ЗУ45** – для индивидуального жилищного строительства.

- **участок :ЗУ46** – сформировать путем перераспределения земельного участка с кадастровым номером 59:18:0730101:432 (участок 276) и земель, находящихся в государственной или муниципальной собственности.

Границы земельного участка с кадастровым номером 59:18:0730101:432 (участок 276) уточнены в соответствии с требованием земельного законодательства. При геодезической съемке фактических границ земельного участка, было выявлено изменение границ земельного участка собственником (перенос забора), что является нарушением земельного законодательства. Для исправления нарушения предусмотрена возможность приведения границ и площади земельного участка в соответствие с фактическим использованием путем перераспределения земельного участка с кадастровым номером 59:18:0730101:432 (участок 276) и земель, находящихся в государственной или муниципальной собственности. Разрешенное использование земельного участка **:ЗУ46** – для индивидуального жилищного строительства.

- **участок :ЗУ47** – сформировать путем перераспределения земельного участка с кадастровым номером 59:18:0730101:475 (участок 317) и земель, находящихся в государственной или муниципальной собственности.



Границы земельного участка с кадастровым номером 59:18:0730101:475 (участок 317) уточнены в соответствии с требованием земельного законодательства. При геодезической съемке фактических границ земельного участка, было выявлено изменение границ земельного участка собственником (перенос забора, установлены постройки за пределами земельного участка), что является нарушением земельного законодательства. Для исправления нарушения предусмотрена возможность приведения границ и площади земельного участка в соответствие с фактическим использованием путем перераспределения земельного участка с кадастровым номером 59:18:0730101:475 (участок 317) и земель, находящихся в государственной или муниципальной собственности. Разрешенное использование земельного участка **:ЗУ47** – для индивидуального жилищного строительства.

- **участок :ЗУ48** – сформировать путем перераспределения земельного участка с кадастровым номером 59:18:0730101:463 (участок 306) и земель, находящихся в государственной или муниципальной собственности.

Границы земельного участка с кадастровым номером 59:18:0730101:463 (участок 306) уточнены в соответствии с требованием земельного законодательства. При геодезической съемке фактических границ земельного участка, было выявлено изменение границ земельного участка (перенос забора), что является нарушением земельного законодательства. Для исправления нарушения предусмотрена возможность приведения границ и площади земельного участка в соответствие с фактическим использованием путем перераспределения земельного участка с кадастровым номером 59:18:0730101:463 (участок 306) и земель, находящихся в государственной или муниципальной собственности. Разрешенное использование земельного участка **:ЗУ48** – для индивидуального жилищного строительства.

- **участок :ЗУ49** – сформировать путем перераспределения земельного участка с кадастровым номером 59:18:0730101:482 (участок 323) и земель, находящихся в государственной или муниципальной собственности.

Границы земельного участка с кадастровым номером 59:18:0730101:482 (участок 323) уточнены в соответствии с требованием земельного законодательства. При геодезической съемке фактических границ земельного участка, было выявлено изменение границ земельного участка собственником (перенос забора), что является нарушением земельного законодательства. Для исправления нарушения предусмотрена возможность приведения границ и площади земельного участка в соответствие с фактическим использованием путем перераспределения земельного участка с кадастровым номером 59:18:0730101:482 (участок 323) и земель, находящихся в государственной или муниципальной собственности. Разрешенное использование земельного участка **:ЗУ49** – для индивидуального жилищного строительства. Согласно ПЗЗ Перемского сельского поселения участок 323



расположен в территориальной зоне Ж-2 (Зона индивидуальной жилой застройки), предельная максимальная площадь земельного участка для индивидуального жилищного строительства - 2500 кв.м. Поэтому при перераспределении земельный участок можно увеличить только на 314 кв.м.

- **участок :ЗУ50** – сформировать путем перераспределения земельного участка с кадастровым номером 59:18:0730101:1645 (участок 106) и земель, находящихся в государственной или муниципальной собственности.

Границы земельного участка с кадастровым номером 59:18:0730101:1645 (участок 106) уточнены в соответствии с требованием земельного законодательства. При геодезической съемке фактических границ земельного участка, было выявлено изменение границ земельного участка собственником (перенос забора), что является нарушением земельного законодательства. Для исправления нарушения предусмотрена возможность приведения границ и площади земельного участка в соответствие с фактическим использованием путем перераспределения земельного участка с кадастровым номером 59:18:0730101:1645 (участок 106) и земель, находящихся в государственной или муниципальной собственности. Разрешенное использование земельного участка **:ЗУ50** – для индивидуального жилищного строительства.

- **участок :ЗУ51** – сформировать путем перераспределения земельного участка 59:18:0730101:438:ЗУ1, образованного путем раздела ЗУ с кадастровым номером 59:18:0730101:438 (участок 282) и земель, находящихся в государственной или муниципальной собственности.

Границы земельного участка с кадастровым номером 59:18:0730101:438 (участок 282) уточнены в соответствии с требованием земельного законодательства. При геодезической съемке фактических границ земельного участка, было выявлено изменение границ земельного участка (ОКС жилой дом выходит за границы земельного участка), что является нарушением земельного законодательства. Т.к. земельный участок 59:18:0730101:438 находится в береговой полосе р. Косьва, а образуемый при перераспределении земельный участок не может находиться в береговой полосе, то проектом межевания территории предлагается сначала разделить ЗУ 59:18:0730101:438 на два таким образом, чтобы один из них не находился в береговой полосе р. Косьва, а затем к образованному земельному участку перераспределить земли, находящиеся в государственной или муниципальной собственности. Таким образом, для исправления нарушения предусмотрена возможность приведения границ и площади земельного участка в соответствие с требованием земельного законодательства путем перераспределения земельного участка 59:18:0730101:438:ЗУ1, образованного при разделе земельного участка с кадастровым номером 59:18:0730101:438 (участок 282), и земель, находящихся в государственной или муниципальной собственности. Разрешенное использование земельного участка **:ЗУ51** – для индивидуального жилищного строительства.

- **участок :ЗУ52** сформировать из земель, находящихся в



государственной или муниципальной собственности для эксплуатации существующего здания с разрешенным использованием под магазины. Поставить на государственный кадастровый учет по результатам межевания.

- **участок :ЗУ53** – сформировать путем перераспределения земельного участка с кадастровым номером 59:18:0730101:129 (участок 8) и земель, находящихся в государственной или муниципальной собственности.

Границы земельного участка с кадастровым номером 59:18:0730101:129 (участок 8) уточнены в соответствии с требованием земельного законодательства. При геодезической съемке фактических границ земельного участка, было выявлено изменение границ земельного участка собственником (перенос забора), что является нарушением земельного законодательства. Для исправления нарушения предусмотрена возможность приведения границ и площади земельного участка в соответствие с фактическим использованием путем перераспределения земельного участка с кадастровым номером 59:18:0730101:129 (участок 8) и земель, находящихся в государственной или муниципальной собственности. Разрешенное использование земельного участка **:ЗУ53** – для индивидуального жилищного строительства.

- **участок :ЗУ54** – сформировать путем перераспределения земельного участка с кадастровым номером 59:18:0730101:464 (участок 307) и земель, находящихся в государственной или муниципальной собственности.

Границы земельного участка с кадастровым номером 59:18:0730101:464 (участок 307) уточнены в соответствии с требованием земельного законодательства. При геодезической съемке фактических границ земельного участка, было выявлено изменение границ земельного участка собственником (перенос забора), что является нарушением земельного законодательства. Для исправления нарушения предусмотрена возможность приведения границ и площади земельного участка в соответствие с фактическим использованием путем перераспределения земельного участка с кадастровым номером 59:18:0730101:464 (участок 307) и земель, находящихся в государственной или муниципальной собственности. Разрешенное использование земельного участка **:ЗУ54** – для индивидуального жилищного строительства.

- **участок :ЗУ55** – сформировать путем перераспределения земельного участка с кадастровым номером 59:18:0730101:1553 (участок 43) и земель, находящихся в государственной или муниципальной собственности.

Границы земельного участка с кадастровым номером 59:18:0730101:1553 (участок 43) уточнены в соответствии с требованием земельного законодательства. При геодезической съемке фактических границ земельного участка, было выявлено изменение границ земельного участка собственником (перенос забора), что является нарушением земельного



законодательства. Для исправления нарушения предусмотрена возможность приведения границ и площади земельного участка в соответствие с фактическим использованием путем перераспределения земельного участка с кадастровым номером 59:18:0730101:1553 (участок 43) и земель, находящихся в государственной или муниципальной собственности. Разрешенное использование земельного участка **:ЗУ55** – для индивидуального жилищного строительства.

- **участок :ЗУ56** – сформировать путем перераспределения земельного участка с кадастровым номером 59:18:0730101:1643 (участок 104) и земель, находящихся в государственной или муниципальной собственности.

Границы земельного участка с кадастровым номером 59:18:0730101:1643 (участок 104) уточнены в соответствии с требованием земельного законодательства. При геодезической съемке фактических границ земельного участка, было выявлено изменение границ земельного участка собственником (перенос забора), что является нарушением земельного законодательства. Для исправления нарушения предусмотрена возможность приведения границ и площади земельного участка в соответствие с фактическим использованием путем перераспределения земельного участка с кадастровым номером 59:18:0730101:1643 (участок 104) и земель, находящихся в государственной или муниципальной собственности. Разрешенное использование земельного участка **:ЗУ56** – для индивидуального жилищного строительства.

- **участок :ЗУ57** – сформировать путем перераспределения земельного участка с кадастровым номером 59:18:0730101:473 (участок 316) и земель, находящихся в государственной или муниципальной собственности.

Границы земельного участка с кадастровым номером 59:18:0730101:473 (участок 316) уточнены в соответствии с требованием земельного законодательства. При геодезической съемке фактических границ земельного участка, было выявлено изменение границ земельного участка (перенос забора), что является нарушением земельного законодательства. Для исправления нарушения предусмотрена возможность приведения границ и площади земельного участка в соответствие с фактическим использованием путем перераспределения земельного участка с кадастровым номером 59:18:0730101:473 (участок 316) и земель, находящихся в государственной или муниципальной собственности. Разрешенное использование земельного участка **:ЗУ57** – для индивидуального жилищного строительства.

- **участок :ЗУ58** – сформировать путем перераспределения земельного участка с кадастровым номером 59:18:0730101:81 (участок 348) и земель, находящихся в государственной или муниципальной собственности.

Границы земельного участка с кадастровым номером 59:18:0730101:81 (участок 348) уточнены в соответствии с требованием

земельного законодательства. При геодезической съемке фактических границ земельного участка, было выявлено изменение границ земельного участка собственником (перенос забора), что является нарушением земельного законодательства. Для исправления нарушения предусмотрена возможность приведения границ и площади земельного участка в соответствие с фактическим использованием путем перераспределения земельного участка с кадастровым номером 59:18:0730101:81 (участок 348) и земель, находящихся в государственной или муниципальной собственности. Разрешенное использование земельного участка :**ЗУ58** – для индивидуального жилищного строительства. Согласно ПЗЗ Перемского сельского поселения участок 348 расположен в территориальной зоне Ж-2 (Зона индивидуальной жилой застройки), предельная максимальная площадь земельного участка для индивидуального жилищного строительства - 2500 кв.м. Поэтому при перераспределении земельный участок можно увеличить только на 245 кв.м.

- **участок :ЗУ59** – сформировать из земель, находящихся в государственной или муниципальной собственности с разрешенным использованием для индивидуального жилищного строительства. Поставить на государственный кадастровый учет по результатам межевания.
- **участок :ЗУ60** – сформировать путем перераспределения земельного участка 59:18:0730101:496:ЗУ1, образованного путем раздела ЗУ с кадастровым номером 59:18:0730101:496 (участок 333) и земель, находящихся в государственной или муниципальной собственности.

Границы земельного участка с кадастровым номером 59:18:0730101:496 (участок 333) уточнены в соответствии с требованием земельного законодательства. При геодезической съемке фактических границ земельного участка, было выявлено изменение границ земельного участка (перенос забора), что является нарушением земельного законодательства. Т.к. земельный участок 59:18:0730101:496 частично находится в береговой полосе р. Волим, а образуемый при перераспределении земельный участок не может находиться в береговой полосе, то проектом межевания территории предлагается сначала разделить ЗУ 59:18:0730101:496 на два таким образом, чтобы один из них не находился в береговой полосе р. Волим, а затем к образованному земельному участку перераспределить земли, находящиеся в государственной или муниципальной собственности. Таким образом, для исправления нарушения предусмотрена возможность приведения границ и площади земельного участка в соответствие с требованием земельного законодательства путем перераспределения земельного участка 59:18:0730101:496:ЗУ1, образованного при разделе земельного участка с кадастровым номером 59:18:0730101:496 (участок 333), и земель, находящихся в государственной или муниципальной собственности. Разрешенное использование земельного участка :**ЗУ60** – для индивидуального жилищного строительства.

- **участок :ЗУ61** – сформировать путем перераспределения земельного участка с кадастровым номером 59:18:0730101:137 (участок 14) и

находящихся в государственной или муниципальной собственности.

Границы земельного участка с кадастровым номером 59:18:0730101:137 (участок 14) уточнены в соответствии с требованием земельного законодательства. При геодезической съемке фактических границ земельного участка, было выявлено изменение границ земельного участка, что является нарушением земельного законодательства. Для исправления нарушения предусмотрена возможность приведения границ и площади земельного участка в соответствие с фактическим использованием путем перераспределения земельного участка с кадастровым номером 59:18:0730101:137 (участок 14) и земель, находящихся в государственной или муниципальной собственности. Разрешенное использование земельного участка **:ЗУ61** – для индивидуального жилищного строительства.

- **участок :ЗУ62** – сформировать путем перераспределения земельного участка 59:18:0730101:490:ЗУ1, образованного при разделе ЗУ с кадастровым номером 59:18:0730101:490 (участок 329), и земель, находящихся в государственной или муниципальной собственности.

Границы земельного участка с кадастровым номером 59:18:0730101:490 (участок 329) уточнены в соответствии с требованием земельного законодательства. При геодезической съемке фактических границ земельного участка, было выявлено изменение границ земельного участка собственником (перенос забора), что является нарушением земельного законодательства. Согласно ПЗЗ Перемского сельского поселения земельный участок 59:18:0730101:490 (участок 329) площадью 2299 кв.м. находится в территориальной зоне Ж-2 (Зона смешанной застройки индивидуальными и многоквартирными жилыми домами с участками). Т.к. предельная максимальная площадь земельного участка для индивидуального жилищного строительства - 2500 кв.м., поэтому сформировать земельный участок по фактически установленному забору (фактически используемой территории) невозможно. Проектом межевания территории предлагается сначала разделить ЗУ 59:18:0730101:423 на два так, чтобы к одному из них можно было перераспределить используемую территорию. Таким образом, для исправления нарушения предусмотрена возможность приведения границ земельного участка в соответствие с фактическим использованием путем перераспределения земельного участка 59:18:0730101:490:ЗУ1, образованного при разделе ЗУ с кадастровым номером 59:18:0730101:490 (участок 329), и земель, находящихся в государственной или муниципальной собственности. Разрешенное использование земельного участка **:ЗУ62** – для индивидуального жилищного строительства.

- **участок :ЗУ63** – сформировать путем перераспределения земельного участка с кадастровым номером 59:18:0730101:435 (участок 280) и земель, находящихся в государственной или муниципальной собственности.

Границы земельного участка с кадастровым номером 59:18:0730101:435 (участок 280) уточнены в соответствии с требованием земельного законодательства. При геодезической съемке фактических границ

земельного участка, было выявлено изменение границ земельного участка, что является нарушением земельного законодательства. Для исправления нарушения предусмотрена возможность приведения границ и площади земельного участка в соответствие с фактическим использованием путем перераспределения земельного участка с кадастровым номером 59:18:0730101:435 (участок 280) и земель, находящихся в государственной или муниципальной собственности. Разрешенное использование земельного участка :ЗУ63 – для индивидуального жилищного строительства.

- **участок :ЗУ64** – сформировать путем перераспределения земельного участка с кадастровым номером 59:18:0730101:443 (участок 287) и земель, находящихся в государственной или муниципальной собственности.

Границы земельного участка с кадастровым номером 59:18:0730101:443 (участок 287) уточнены в соответствии с требованием земельного законодательства. При геодезической съемке фактических границ земельного участка, было выявлено изменение границ земельного участка, что является нарушением земельного законодательства. Для исправления нарушения предусмотрена возможность приведения границ и площади земельного участка в соответствие с фактическим использованием путем перераспределения земельного участка с кадастровым номером 59:18:0730101:443 (участок 287) и земель, находящихся в государственной или муниципальной собственности с учетом береговой полосы р. Волим. Разрешенное использование земельного участка :ЗУ64 – для индивидуального жилищного строительства. Часть фактически используемого земельного участка в пределах забора находится в береговой полосе р. Волим.

- **участок :ЗУ65** – сформировать путем перераспределения земельного участка с кадастровым номером 59:18:0730101:369 (участок 253) и земель, находящихся в государственной или муниципальной собственности.

Границы земельного участка с кадастровым номером 59:18:0730101:369 (участок 253) уточнены в соответствии с требованием земельного законодательства. При геодезической съемке фактических границ земельного участка, было выявлено изменение границ земельного участка, что является нарушением земельного законодательства. Для исправления нарушения предусмотрена возможность приведения границ и площади земельного участка в соответствие с фактическим использованием путем перераспределения земельного участка с кадастровым номером 59:18:0730101:369 (участок 253) и земель, находящихся в государственной или муниципальной собственности. Разрешенное использование земельного участка :ЗУ65 – для индивидуального жилищного строительства.

- **участок :ЗУ66** – сформировать путем перераспределения земельного участка с кадастровым номером 59:18:0730101:181 (участок 139) и земель, находящихся в государственной или муниципальной собственности.



Границы земельного участка с кадастровым номером 59:18:0730101:181 (участок 139) уточнены в соответствии с требованием земельного законодательства. При геодезической съемке фактических границ земельного участка, было выявлено изменение границ земельного участка (перенос забора), что является нарушением земельного законодательства. Для исправления нарушения предусмотрена возможность приведения границ и площади земельного участка в соответствие с фактическим использованием путем перераспределения земельного участка с кадастровым номером 59:18:0730101:181 (участок 139) и земель, находящихся в государственной или муниципальной собственности. Разрешенное использование земельного участка :**ЗУ66** – для индивидуального жилищного строительства.

- **участок :ЗУ67** – сформировать путем перераспределения земельного участка с кадастровым номером 59:18:0730101:452 (участок 295) и земель, находящихся в государственной или муниципальной собственности.

Границы земельного участка с кадастровым номером 59:18:0730101:452 (участок 295) уточнены в соответствии с требованием земельного законодательства. При геодезической съемке фактических границ земельного участка, было выявлено изменение границ земельного участка (перенос забора), что является нарушением земельного законодательства. Для исправления нарушения предусмотрена возможность приведения границ и площади земельного участка в соответствие с фактическим использованием путем перераспределения земельного участка с кадастровым номером 59:18:0730101:452 (участок 295) и земель, находящихся в государственной или муниципальной собственности. Разрешенное использование земельного участка :**ЗУ67** – для индивидуального жилищного строительства.

- **участок :ЗУ68** – сформировать путем перераспределения земельного участка с кадастровым номером 59:18:0730101:200 (участок 210) и земель, находящихся в государственной или муниципальной собственности.

участок :ЗУ69 – сформировать путем перераспределения земельного участка :ЗУ68, образованного при перераспределении земельного участка с кадастровым номером 59:18:0730101:200 (участок 210 и земель) и земель, находящихся в государственной или муниципальной собственности.

Границы земельного участка с кадастровым номером 59:18:0730101:200 (участок 210) уточнены в соответствии с требованием земельного законодательства. Было выявлено изменение границ земельного участка (перенос забора), что является нарушением земельного законодательства. Для приведения границ и площади земельного участка в соответствие с фактическим использованием путем перераспределения земельного участка в 2 этапа, т.к. увеличение площади земельного участка произошло с двойным превышением минимального размера земельного



участка для разрешенного вида использования для индивидуального жилищного строительства. 1 этап: перераспределение земельного участка с кадастровым номером 59:18:0730101:200 (участок 210) и земель, находящихся в государственной или муниципальной собственности; 2 этап: перераспределение земельного участка :ЗУ68, образованного при перераспределении земельного участка с кадастровым номером 59:18:0730101:200 (участок 210 и земель) и земель, находящихся в государственной или муниципальной собственности. Разрешенное использование земельного участка :ЗУ68, :ЗУ69 – для индивидуального жилищного строительства.

- **участок :ЗУ70** – сформировать путем перераспределения земельного участка с кадастровым номером 59:18:0730101:199 (участок 208) и земель, находящихся в государственной или муниципальной собственности;

участок :ЗУ71 – сформировать путем перераспределения земельного участка :ЗУ70, образованного при перераспределении земельного участка с кадастровым номером 59:18:0730101:199 (участок 208 и земель) и земель, находящихся в государственной или муниципальной собственности.

Границы земельного участка с кадастровым номером 59:18:0730101:199 (участок 208) уточнены в соответствии с требованием земельного законодательства. Было выявлено изменение границ земельного участка (перенос забора), что является нарушением земельного законодательства. Для приведения границ и площади земельного участка в соответствие с фактическим использованием путем перераспределения земельного участка в 2 этапа, т.к. увеличение площади земельного участка произошло с двойным превышением минимального размера земельного участка для разрешенного использования для индивидуального жилищного строительства. 1 этап: перераспределение земельного участка с кадастровым номером 59:18:0730101:199 (участок 208) и земель, находящихся в государственной или муниципальной собственности; 2 этап: перераспределение земельного участка :ЗУ70, образованного при перераспределении земельного участка с кадастровым номером 59:18:0730101:199 (участок 208 и земель) и земель, находящихся в государственной или муниципальной собственности. Разрешенное использование земельного участка :ЗУ70, :ЗУ71 – для индивидуального жилищного строительства.

- **участок :ЗУ72** – сформировать путем перераспределения земельного участка 59:18:0730101:460:ЗУ1, образованного при разделе ЗУ с кадастровым номером 59:18:0730101:460 (участок 303), и земель, находящихся в государственной или муниципальной собственности.

Границы земельного участка с кадастровым номером 59:18:0730101:460 (участок 303) уточнены в соответствии с требованием земельного законодательства. При геодезической съемке фактических границ земельного участка, было выявлено изменение границ земельного участка

собственником (перенос забора, установлены постройки за пределами границ земельного участка), что является нарушением земельного законодательства. Согласно ПЗЗ Перемского сельского поселения земельный участок 59:18:0730101:460 (участок 303) площадью 3000 кв.м. находится в территориальной зоне Ж-2 (Зона индивидуальной жилой застройки). Т.к. предельная максимальная площадь земельного участка для индивидуального жилищного строительства - 2500 кв.м., поэтому сформировать земельный участок по фактически установленному забору (фактически используемой территории) невозможно. Проектом межевания территории предлагается сначала разделить ЗУ 59:18:0730101:460 на два так, чтобы к одному из них можно было перераспределить используемую территории. Таким образом, для исправления нарушения предусмотрена возможность приведения границ земельного участка в соответствие с фактическим расположением построек путем перераспределения земельного участка 59:18:0730101:460:ЗУ1, образованного при разделе ЗУ с кадастровым номером 59:18:0730101:460 (участок 303), и земель, находящихся в государственной или муниципальной собственности. Разрешенное использование земельного участка **:ЗУ72** – для индивидуального жилищного строительства.

- **участок :ЗУ73** – сформировать путем перераспределения земельного участка с кадастровым номером 59:18:0730101:1667 (участок 121) и земель, находящихся в государственной или муниципальной собственности.

Границы земельного участка с кадастровым номером 59:18:0730101:1667 (участок 121) уточнены в соответствии с требованием земельного законодательства. При геодезической съемке фактических границ земельного участка, было выявлено изменение границ земельного участка собственником (перенос забора, установлены постройки за пределами земельного участка), что является нарушением земельного законодательства. Для исправления нарушения предусмотрена возможность приведения границ и площади земельного участка в соответствие с фактическим использованием путем перераспределения земельного участка с кадастровым номером 59:18:0730101:1667 (участок 121) и земель, находящихся в государственной или муниципальной собственности. Разрешенное использование земельного участка **:ЗУ73** – блокированная жилая застройка.

- **участок :ЗУ74** – сформировать путем перераспределения земельного участка с кадастровым номером 59:18:0730101:231 (участок 221) и земель, находящихся в государственной или муниципальной собственности.

Границы земельного участка с кадастровым номером 59:18:0730101:231 (участок 221) уточнены в соответствии с требованием земельного законодательства. При геодезической съемке фактических границ земельного участка, было выявлено изменение границ земельного участка собственником (перенос забора, установлены постройки за пределами земельного участка), что является нарушением земельного законодательства.



Для исправления нарушения предусмотрена возможность приведения границ и площади земельного участка в соответствие с фактическим использованием путем перераспределения земельного участка с кадастровым номером 59:18:0730101:231 (участок 221) и земель, находящихся в государственной или муниципальной собственности. Разрешенное использование земельного участка :**ЗУ74** – для индивидуального жилищного строительства.

- **участок :ЗУ75** – сформировать путем перераспределения земельного участка с кадастровым номером 59:18:0730101:1684 (участок 129) и земель, находящихся в государственной или муниципальной собственности.

Границы земельного участка с кадастровым номером 59:18:0730101:1684 (участок 129) уточнены в соответствии с требованием земельного законодательства. При геодезической съемке фактических границ земельного участка, было выявлено изменение границ земельного участка собственником (перенос забора, установлены постройки за пределами земельного участка), что является нарушением земельного законодательства.

Для исправления нарушения предусмотрена возможность приведения границ и площади земельного участка в соответствие с фактическим использованием путем перераспределения земельного участка с кадастровым номером 59:18:0730101:1684 (участок 129) и земель, находящихся в государственной или муниципальной собственности. Разрешенное использование земельного участка :**ЗУ75** – блокированная жилая застройка.

- **участок :ЗУ76** – сформировать путем перераспределения земельного участка с кадастровым номером 59:18:0730101:445 (участок 289) и земель, находящихся в государственной или муниципальной собственности.

Границы земельного участка с кадастровым номером 59:18:0730101:445 (участок 289) уточнены в соответствии с требованием земельного законодательства. При геодезической съемке фактических границ земельного участка, было выявлено изменение границ земельного участка собственником (перенос забора, установлены постройки за пределами земельного участка), что является нарушением земельного законодательства.

Для исправления нарушения предусмотрена возможность приведения границ и площади земельного участка в соответствие с фактическим использованием путем перераспределения земельного участка с кадастровым номером 59:18:0730101:445 (участок 289) и земель, находящихся в государственной или муниципальной собственности. Разрешенное использование земельного участка :**ЗУ76** – блокированная жилая застройка.

- **участок :ЗУ77** – сформировать из земель, находящихся в государственной или муниципальной собственности с разрешенным использованием для индивидуального жилищного строительства. Поставить на государственный кадастровый учет по результатам межевания.
- **участок :ЗУ78** – сформировать путем перераспределения земельного



участка с кадастровым номером 59:18:0730101:476 (участок 318) и земель, находящихся в государственной или муниципальной собственности.

Границы земельного участка с кадастровым номером 59:18:0730101:476 (участок 318) уточнены в соответствии с требованием земельного законодательства. При геодезической съемке фактических границ земельного участка, было выявлено изменение границ земельного участка собственником (перенос забора, территория используется фактически), что является нарушением земельного законодательства. Для исправления нарушения предусмотрена возможность приведения границ и площади земельного участка в соответствие с фактическим использованием путем перераспределения земельного участка с кадастровым номером 59:18:0730101:476 (участок 318) и земель, находящихся в государственной или муниципальной собственности. Разрешенное использование земельного участка :ЗУ78 – блокированная жилая застройка.

- **участок :ЗУ79** – сформировать путем перераспределения земельного участка с кадастровым номером 59:18:0730101:483 (участок 324) и земель, находящихся в государственной или муниципальной собственности.

Границы земельного участка с кадастровым номером 59:18:0730101:483 (участок 324) уточнены в соответствии с требованием земельного законодательства. При геодезической съемке фактических границ земельного участка, было выявлено изменение границ земельного участка собственником (перенос забора, территория используется фактически), что является нарушением земельного законодательства. Для исправления нарушения предусмотрена возможность приведения границ и площади земельного участка в соответствие с фактическим использованием путем перераспределения земельного участка с кадастровым номером 59:18:0730101:483 (участок 324) и земель, находящихся в государственной или муниципальной собственности. Разрешенное использование земельного участка :ЗУ79 – блокированная жилая застройка.

- **участок :ЗУ80** – сформировать путем перераспределения земельного участка с кадастровым номером 59:18:0730101:249 (участок 229) и земель, находящихся в государственной или муниципальной собственности.

Границы земельного участка с кадастровым номером 59:18:0730101:249 (участок 229) уточнены в соответствии с требованием земельного законодательства. При геодезической съемке фактических границ земельного участка, было выявлено изменение границ земельного участка собственником (территория используется фактически под огород), что является нарушением земельного законодательства. Для исправления нарушения предусмотрена возможность приведения границ и площади земельного участка в соответствие с фактическим использованием путем перераспределения земельного участка с кадастровым номером 59:18:0730101:249 (участок 229) и земель, находящихся в государственной



или муниципальной собственности. Разрешенное использование земельного участка **:ЗУ80** – блокированная жилая застройка. Данное проектное решение возможно только в случае изменения в ПЗЗ, если зону СХ-7 заменят на зону Ж-3 (перераспределяемый участок находится в зоне СХ-7, участок 229 находится в зоне Ж-3).

- **участок :ЗУ81** – сформировать путем перераспределения земельного участка с кадастровым номером 59:18:0730101:258 (участок 235) и земель, находящихся в государственной или муниципальной собственности.

Границы земельного участка с кадастровым номером 59:18:0730101:258 (участок 235) уточнены в соответствии с требованием земельного законодательства. При геодезической съемке фактических границ земельного участка, было выявлено изменение границ земельного участка собственником (перенос забора, установлены постройки за пределами земельного участка), что является нарушением земельного законодательства. Для исправления нарушения предусмотрена возможность приведения границ и площади земельного участка в соответствие с фактическим использованием путем перераспределения земельного участка с кадастровым номером 59:18:0730101:258 (участок 235) и земель, находящихся в государственной или муниципальной собственности. Разрешенное использование земельного участка **:ЗУ81** – блокированная жилая застройка.

- **участок :ЗУ82** – сформировать путем перераспределения земельного участка с кадастровым номером 59:18:0730101:304 (участок 241) и земель, находящихся в государственной или муниципальной собственности.

Границы земельного участка с кадастровым номером 59:18:0730101:304 (участок 241) уточнены в соответствии с требованием земельного законодательства. При геодезической съемке фактических границ земельного участка, было выявлено изменение границ земельного участка собственником (перенос забора), что является нарушением земельного законодательства. Для исправления нарушения предусмотрена возможность приведения границ и площади земельного участка в соответствие с фактическим использованием путем перераспределения земельного участка с кадастровым номером 59:18:0730101:304 (участок 241) и земель, находящихся в государственной или муниципальной собственности. Разрешенное использование земельного участка **:ЗУ82** – блокированная жилая застройка.

- **участок :ЗУ83** – сформировать путем перераспределения земельного участка с кадастровым номером 59:18:0730101:1440 (участок 37) и земель, находящихся в государственной или муниципальной собственности.

Границы земельного участка с кадастровым номером 59:18:0730101:1440 (участок 37) уточнены в соответствии с требованием земельного законодательства. При геодезической съемке фактических границ земельного участка, было выявлено изменение границ земельного участка

собственником (перенос забора, территория фактически используется), что является нарушением земельного законодательства. Для исправления нарушения предусмотрена возможность приведения границ и площади земельного участка в соответствие с фактическим использованием путем перераспределения земельного участка с кадастровым номером 59:18:0730101:1440 (участок 37) и земель, находящихся в государственной или муниципальной собственности. Разрешенное использование земельного участка :ЗУ83 – блокированная жилая застройка.

- **участок :ЗУ84** – сформировать путем перераспределения земельного участка с кадастровым номером 59:18:0730101:427 (участок 274) и земель, находящихся в государственной или муниципальной собственности.

Границы земельного участка с кадастровым номером 59:18:0730101:427 (участок 274) уточнены в соответствии с требованием земельного законодательства. При геодезической съемке фактических границ земельного участка, было выявлено изменение границ земельного участка собственником (перенос забора, установлены постройки за пределами земельного участка), что является нарушением земельного законодательства. Для исправления нарушения предусмотрена возможность приведения границ и площади земельного участка в соответствие с фактическим использованием путем перераспределения земельного участка с кадастровым номером 59:18:0730101:427 (участок 274) и земель, находящихся в государственной или муниципальной собственности. Разрешенное использование земельного участка :ЗУ84 – для индивидуального жилищного строительства.

- **участок :ЗУ85** – сформировать путем перераспределения земельного участка с кадастровым номером 59:18:0730101:1597 (участок 71) и земель, находящихся в государственной или муниципальной собственности.

Границы земельного участка с кадастровым номером 59:18:0730101:1597 (участок 71) уточнены в соответствии с требованием земельного законодательства. При геодезической съемке фактических границ земельного участка, было выявлено изменение границ земельного участка собственником (перенос забора, установлены постройки за пределами земельного участка), что является нарушением земельного законодательства. Для исправления нарушения предусмотрена возможность приведения границ земельного участка в соответствие с фактическим расположением построек путем перераспределения земельного участка с кадастровым номером 59:18:0730101:1597 (участок 71) и земель, находящихся в государственной или муниципальной собственности. Разрешенное использование земельного участка :ЗУ85 – блокированная жилая застройка. Согласно ПЗЗ Перемского сельского поселения образуемый земельный участок :ЗУ85 находится в территориальной зоне Ж-3 (Зона смешанной жилой застройки индивидуальными и многоквартирными жилыми домами с участками). Предельная максимальная площадь земельного участка с разрешенным



использованием блокированная жилая застройка - 2500 кв.м., поэтому сформировать земельный участок по фактически установленному забору (фактически используемой территории) невозможно.

- **участок :ЗУ86** – сформировать путем перераспределения земельного участка с кадастровым номером 59:18:0730101:179 (участок 137) и земель, находящихся в государственной или муниципальной собственности.

Границы земельного участка с кадастровым номером 59:18:0730101:179 (участок 137) уточнены в соответствии с требованием земельного законодательства. При геодезической съемке фактических границ земельного участка, было выявлено изменение границ земельного участка собственником (перенос забора, установлены постройки за пределами земельного участка), что является нарушением земельного законодательства. Для исправления нарушения предусмотрена возможность приведения границ и площади земельного участка в соответствие с фактическим использованием путем перераспределения земельного участка с кадастровым номером 59:18:0730101:179 (участок 137) и земель, находящихся в государственной или муниципальной собственности. Разрешенное использование земельного участка **:ЗУ86** – для индивидуального жилищного строительства.

- **участок :ЗУ87** – сформировать путем перераспределения земельного участка с кадастровым номером 59:18:0730101:1671 (участок 103) и земель, находящихся в государственной или муниципальной собственности.

Границы земельного участка с кадастровым номером 59:18:0730101:1671 (участок 103) уточнены в соответствии с требованием земельного законодательства. При геодезической съемке фактических границ земельного участка, было выявлено изменение границ земельного участка собственником (перенос забора), что является нарушением земельного законодательства. Для исправления нарушения предусмотрена возможность приведения границ и площади земельного участка в соответствие с фактическим использованием путем перераспределения земельного участка с кадастровым номером 59:18:0730101:1671 (участок 103) и земель, находящихся в государственной или муниципальной собственности. Разрешенное использование земельного участка **:ЗУ87** – для индивидуального жилищного строительства.

- **участок :ЗУ88** – сформировать путем перераспределения земельного участка с кадастровым номером 59:18:0730101:462 (участок 305) и земель, находящихся в государственной или муниципальной собственности.

Границы земельного участка с кадастровым номером 59:18:0730101:462 (участок 305) уточнены в соответствии с требованием земельного законодательства. При геодезической съемке фактических границ земельного участка, было выявлено изменение границ земельного участка собственником (перенос забора), что является нарушением земельного



законодательства. Для исправления нарушения предусмотрена возможность приведения границ и площади земельного участка в соответствие с фактическим использованием путем перераспределения земельного участка с кадастровым номером 59:18:0730101:462 (участок 305) и земель, находящихся в государственной или муниципальной собственности. Разрешенное использование земельного участка **:ЗУ88** – для индивидуального жилищного строительства.

- **участок :ЗУ89** – сформировать путем перераспределения земельного участка с кадастровым номером 59:18:0730101:494 (участок 331) и земель, находящихся в государственной или муниципальной собственности.

Границы земельного участка с кадастровым номером 59:18:0730101:494 (участок 331) уточнены в соответствии с требованием земельного законодательства. При геодезической съемке фактических границ земельного участка, было выявлено изменение границ земельного участка собственником (перенос забора), что является нарушением земельного законодательства. Для исправления нарушения предусмотрена возможность приведения границ и площади земельного участка в соответствие с фактическим использованием путем перераспределения земельного участка с кадастровым номером 59:18:0730101:494 (участок 331) и земель, находящихся в государственной или муниципальной собственности. Разрешенное использование земельного участка **:ЗУ89** – для индивидуального жилищного строительства.

- **участок :ЗУ90** – сформировать путем перераспределения земельного участка 59:18:0730101:1599:ЗУ1, образованного при разделе ЗУ с кадастровым номером 59:18:0730101:1599 (участок 73), и земель, находящихся в государственной или муниципальной собственности.

Границы земельного участка с кадастровым номером 59:18:0730101:1599 (участок 73) уточнены в соответствии с требованием земельного законодательства. При геодезической съемке фактических границ земельного участка, было выявлено изменение границ земельного участка собственником (перенос забора), что является нарушением земельного законодательства. Согласно ПЗЗ Перемского сельского поселения земельный участок 59:18:0730101:1599 (участок 73) площадью 2499 кв.м. находится в территориальной зоне Ж-3 (Зона смешанной застройки индивидуальными и многоквартирными жилыми домами с участками). Т.к. предельная максимальная площадь земельного участка для индивидуального жилищного строительства и блокированная застройка - 2500 кв.м., поэтому сформировать земельный участок по фактически установленному забору (фактически используемой территории) невозможно. Проектом межевания территории предлагается сначала разделить ЗУ 59:18:0730101:1599 на два так, чтобы к одному из них можно было перераспределить используемую территорию. Таким образом, для исправления нарушения предусмотрена возможность приведения границ земельного участка в соответствие с фактическим использованием путем перераспределения земельного участка



59:18:0730101:1599:ЗУ1, образованного при разделе ЗУ с кадастровым номером 59:18:0730101:1599 (участок 73), и земель, находящихся в государственной или муниципальной собственности. Разрешенное использование земельного участка **:ЗУ90** – для индивидуального жилищного строительства.

- **участок :ЗУ91** – сформировать путем перераспределения земельного участка с кадастровым номером 59:18:0730101:1653 (участок 110) и земель, находящихся в государственной или муниципальной собственности.

Границы земельного участка с кадастровым номером 59:18:0730101:1653 (участок 110) уточнены в соответствии с требованием земельного законодательства. При геодезической съемке фактических границ земельного участка, было выявлено изменение границ земельного участка собственником (перенос забора), что является нарушением земельного законодательства. Для исправления нарушения предусмотрена возможность приведения границ и площади земельного участка в соответствие с фактическим использованием путем перераспределения земельного участка с кадастровым номером 59:18:0730101:1653 (участок 110) и земель, находящихся в государственной или муниципальной собственности. Разрешенное использование земельного участка **:ЗУ91** – для индивидуального жилищного строительства.

- **участок :ЗУ92** – сформировать путем перераспределения земельного участка с кадастровым номером 59:18:0730101:21 (участок 214) и земель, находящихся в государственной или муниципальной собственности.

Границы земельного участка с кадастровым номером 59:18:0730101:21 (участок 214) уточнены в соответствии с требованием земельного законодательства. Предусмотрена возможность перераспределения земельного участка с кадастровым номером 59:18:0730101:21 (участок 214) и земель, находящихся в государственной или муниципальной собственности. Разрешенное использование земельного участка **:ЗУ92** – для индивидуального жилищного строительства.

- **участок :ЗУ93** – сформировать из земель, находящихся в государственной или муниципальной собственности с разрешенным использованием для индивидуального жилищного строительства. Поставить на государственный кадастровый учет по результатам межевания.
- **участок :ЗУ94** – сформировать путем перераспределения земельного участка с кадастровым номером 59:18:0730101:1864 (участок 187) и земель, находящихся в государственной или муниципальной собственности.

Границы земельного участка с кадастровым номером 59:18:0730101:1864 (участок 187) уточнены в соответствии с требованием земельного законодательства. Предусмотрена возможность перераспределения земельного участка с кадастровым номером

59:18:0730101:1864 (участок 187) и земель, находящихся в государственной или муниципальной собственности. Разрешенное использование земельного участка :ЗУ94 – блокированная жилая застройка.

- **участок :399:ЗУ1** – сформировать путем раздела земельного участка с кадастровым номером 59:18:0730101:399 (участок 262) под существующий жилой дом. Посредством 59:18:0730101:399 (участок 262) и 59:18:0730101:1831 (участок 156) осуществляется доступ к образуемому земельному участку :399:ЗУ1. Разрешенное использование земельного участка :399:ЗУ1 – для индивидуального жилищного строительства. Данное проектное решение возможно только при внесении изменений в существующие ПЗЗ (образуемый земельный участок :399:ЗУ1 пересекает две территориальные зоны Ж-2 и ОД(К)).

Экспликация вновь образуемых земельных участков приведена в 2 главе, 1 тома.

Каталог координат поворотных точек границ вновь образуемых земельных участков в приведен в Приложении 3, 1 тома.

Местоположение земельных участков с кадастровыми номерами 59:18:0730101:147, 59:18:0730101:154, 59:18:0730101:1605, 59:18:0730101:1642, 59:18:0730101:19, 59:18:0730101:202, 59:18:0730101:22, 59:18:0730101:26, 59:18:0730101:27, 59:18:0730101:30, 59:18:0730101:33, 59:18:0730101:356, 59:18:0730101:364, 59:18:0730101:367, 59:18:0730101:85, 59:18:0730101:98 идентифицировано, но уточнение границ провести невозможно, т.к. на землях где ранее располагались эти участки в настоящее время сформированы и внесены в ЕГРН другие земельные участки.

Земельный участок с кадастровыми номером и 59:18:0730101:403 фактически находятся в другом кадастровом квартале.

ВЫВОДЫ:

Проект межевания территории разработан в границах территории кадастрового квартала №59:18:0730101 в соответствии с муниципальным контрактом.

Границы и площади земельных участков установлены с учетом фактического землепользования, в соответствии с красными линиями, границами смежных земельных участков и исходя из границ ранее сформированных участков.



ПРИЛОЖЕНИЕ



Приложение 1. Экспликация земельных участков фактического использования

№ п/п	Кадастровый номер земельного участка	Адрес земельного участка	Вид разрешенного использования	Площадь по документам, м2	Площадь по КППТ, м2
1	2	3	4	5	6
1	59:18:0730101:10	Пермский край, Добрянский р-н, с/п Пермское, с. Пермское, ул. Посадская, 4	Для ведения личного подсобного хозяйства	2499	2499
2	59:18:0730101:100	Российская Федерация, Пермский край, г.о. Добрянский, с. Пермское, ул. Набережная, з/у 20	Строительство, реконструкция и эксплуатация индивидуальных жилых домов, состоящих из комнат, а также помещений вспомогательного использования, предназначенных для удовлетворения гражданами бытовых и иных нужд (отдельно стоящие жилые дома с количеством этажей не более трех (включая подземные), предназначенные для круглогодичного проживания одной семьи	1611	1611
3	59:18:0730101:104	Пермский край, Добрянский р-н, с.п. Пермское, с. Пермское, ул. Набережная, д.17	Для ведения личного подсобного хозяйства	1239	1239
4	59:18:0730101:105	Российская Федерация, Пермский край, г.о. Добрянский, с. Пермское, ул. Набережная, з/у 25	Для ведения личного подсобного хозяйства	2073	2073
5	59:18:0730101:114	Пермский край, Добрянский район, Пермское с/п, с. Пермское	Для ведения огородничества	1900	1900
6	59:18:0730101:116	Российская Федерация, Пермский край, г.о. Добрянский, с. Пермское, ул. Заречная, з/у 10	Для ведения личного подсобного хозяйства	2850	2850
7	59:18:0730101:12	Пермский край, г. Добрянка, с. Пермское	Для ведения личного подсобного хозяйства	738	738
8	59:18:0730101:129	Пермский край, Добрянский район, с/п Пермское, с. Пермское, ул. Зубкова, дом 4	Для ведения личного подсобного хозяйства	1915	1915
9	59:18:0730101:13	Пермский край, г. Добрянка, с. Пермское	Для ведения личного подсобного хозяйства	909	909



1	2	3	4	5	6
10	59:18:0730101:1345	Российская Федерация, Пермский край, г.о. Добрянский, с. Перемское, ул. Северная, з/у 4	Под домами индивидуальной жилой застройки	2400	2400
11	59:18:0730101:1346	Пермский край, Добрянский р-н, Перемское с.п., с. Перемское, ул. Посадская	Под домами индивидуальной жилой застройки	1184	1184
12	59:18:0730101:135	Пермский край, г. Добрянка, с. Перемское	Для ведения личного подсобного хозяйства	1802	1802
13	59:18:0730101:136	Российская Федерация, Пермский край, г.о. Добрянский, с. Перемское, ул. Зубкова, з/у 9	Для ведения личного подсобного хозяйства	2217	2217
14	59:18:0730101:137	Российская Федерация, Пермский край, г.о. Добрянский, с. Перемское, ул. Зубкова, з/у 5	Для ведения личного подсобного хозяйства	1099	1099
15	59:18:0730101:1399	Пермский край, Добрянский р-н, с. Перемское, ул. Заречная, д. 11	Для ведения личного подсобного хозяйства	1099	1099
16	59:18:0730101:1400	Пермский край, Добрянский р-н, Перемское с.п., с. Перемское	Для индивидуального жилищного строительства	2500	2500
17	59:18:0730101:1401	Российская Федерация, Пермский край, г.о. Добрянский, с. Перемское, ул. Набережная, з/у 14	Для ведения личного подсобного хозяйства	1366	1366
18	59:18:0730101:1402	Пермский край, Добрянский р-н, Перемское с.п., с. Перемское, ул. Набережная, 11а	Для ведения личного подсобного хозяйства	1764	1764
19	59:18:0730101:1403	Пермский край, Добрянский р-н, Перемское с.п., с. Перемское, ул. Центральная, д.9	Для размещения объектов торговли, общественного питания (для размещения магазина-кафе)	490	490
20	59:18:0730101:1406	Российская Федерация, Пермский край, г.о. Добрянский, с. Перемское, ул. Посадская, з/у 18	для ведения личного подсобного хозяйства	2500	2500
21	59:18:0730101:1407	Пермский край, Добрянский муниципальный район, Перемское сельское поселение, с. Перемское, ул. Посадская	для ведения личного подсобного хозяйства	2500	2500



1	2	3	4	5	6
23	59:18:0730101:1409	Российская Федерация, Пермский край, г.о. Добрянский, с. Перемское, ул. Солнечная, з/у 14	для индивидуального жилищного строительства	1500	1500
24	59:18:0730101:1411	Пермский край, Добрянский район, с. Перемское	для ведения личного подсобного хозяйства	2403	2403
25	59:18:0730101:1412	Пермский край, Добрянский р-н, Перемское с.п, с. Перемское, ул. Солнечная, поз.33	Строительство, реконструкция и эксплуатация индивидуальных жилых домов, состоящих из комнат, а также помещений вспомогательного использования, предназначенных для удовлетворения гражданами бытовых и иных нужд (отдельно стоящие жилые дома с количеством этажей не более трех (включая подземные), предназначенные для круглогодичного проживания одной семьи	1600	1600
26	59:18:0730101:1413	Пермский край, Добрянский р-н, Перемское с.п, с. Перемское, ул. Солнечная, поз.35	для ведения личного подсобного хозяйства	1600	1600
27	59:18:0730101:1414	Пермский край, Добрянский р-н, Перемское с.п, с. Перемское, ул. Солнечная	для огородничества	1090	1090
28	59:18:0730101:1416	Пермский край, Добрянский р-н, Перемское с.п, с. Перемское, ул. Набережная, д.26, кв.1	для ведения личного подсобного хозяйства	5000	5000
29	59:18:0730101:1417	Российская Федерация, Пермский край, г.о. Добрянский, с. Перемское, ул. Набережная, з/у 31	Для индивидуального жилищного строительства	1500	1500
30	59:18:0730101:1418	Пермский край, Добрянский р-н, с.Перемское, поз.11	Для индивидуального жилищного строительства	1500	1500
31	59:18:0730101:1419	Пермский край, Добрянский р-н, с.Перемское, поз.12	Для индивидуального жилищного строительства	1500	1500
32	59:18:0730101:1420	Пермский край, Добрянский р-н, с. Перемское, ул. Солнечная, д. 15, кв. 2	Для ведения личного подсобного хозяйства	1001	1001
33	59:18:0730101:1436	Пермский край, Добрянский район, с. Перемское, ул. Пожвинская, д. 1, кв. 2	Блокированная жилая застройка	617	617

1	2	3	4	5	6
34	59:18:0730101:1437	Пермский край, Добрянский район, Перемское сельское поселение, с. Перемское, ул. Солнечная, д.1	для ведения личного подсобного хозяйства	1083	1083
35	59:18:0730101:1438	Пермский край, Добрянский район, с. Перемское, ул. Почтовая, д. 3/1	для ведения личного подсобного хозяйства	1218	1218
36	59:18:0730101:144	Российская Федерация, Пермский край, г.о. Добрянский, с. Перемское, ул. Волимская, з/у 12	Для ведения личного подсобного хозяйства	4938	4938
37	59:18:0730101:1440	Пермский край, Добрянский район, Перемское сельское поселение, с. Перемское, ул. Центральная, д. 31, кв. 1	Строительство, реконструкция и эксплуатация индивидуальных жилых домов, состоящих из комнат, а также помещений вспомогательного использования, предназначенных для удовлетворения гражданами бытовых и иных нужд (отдельно стоящие жилые дома с количеством этажей не более трех (включая подземные), предназначенные для круглогодичного проживания одной семьи	985	985
38	59:18:0730101:1441	Пермский край, Добрянский район, с. Перемское, ул. Солнечная, д. 23, кв. 1	Для ведения личного подсобного хозяйства	1100	1100
39	59:18:0730101:146	Российская Федерация, Пермский край, г.о. Добрянский, с. Перемское, ул. Волимская, з/у 13	Для ведения личного подсобного хозяйства	2545	2545
40	59:18:0730101:15	Пермский край, Добрянский р-н, Перемское с/п, с. Перемское	для размещения детского дома	7734	7734
41	59:18:0730101:1529	Российская Федерация, Пермский край, г.о. Добрянский, с. Перемское, ул. Заречная, з/у 8Б	для индивидуального жилищного строительства	2080	2080
42	59:18:0730101:1552	Российская Федерация, Пермский край, г.о. Добрянский, с. Перемское, ул. Школьная, з/у 6	Для ведения личного подсобного хозяйства	2500	2500
43	59:18:0730101:1553	Российская Федерация, Пермский край, г.о. Добрянский, с. Перемское, ул. Набережная, з/у 30	для индивидуальной жилой застройки	1514	1514
44	59:18:0730101:1554	Пермский край, Добрянский район, с. Перемское, поз. 2	для индивидуального жилищного строительства	1500	1500



1	2	3	4	5	6
45	59:18:0730101:1555	Пермский край, Добрянский район, с. Перемское, поз. 3	для индивидуального жилищного строительства	1500	1500
46	59:18:0730101:1556	Российская Федерация, Пермский край, г.о. Добрянский, с. Перемское, ул. Центральная, з/у 21/1	для ведения личного подсобного хозяйства	1100	1100
47	59:18:0730101:1557	Пермский край, Добрянский район, с. Перемское, поз.5	для индивидуального жилищного строительства	1505	1505
48	59:18:0730101:1558	Российская Федерация, Пермский край, г.о. Добрянский, с. Перемское, ул. Набережная, з/у 40	для индивидуального жилищного строительства	1504	1504
49	59:18:0730101:1559	Пермский край, Добрянский район, Перемское сельское поселение, с. Перемское, ул. Посадская, д.15	для индивидуальной жилой застройки	890	890
50	59:18:0730101:1560	Пермский край, Добрянский муниципальный р-н, Перемское с/п, с. Перемское, ул. Заречная, д. 14	для огородничества	1160	1160
51	59:18:0730101:1562	Российская Федерация, Пермский край, г.о. Добрянский, с. Перемское, ул. Солнечная, з/у 23/2	для ведения личного подсобного хозяйства	1493	1493
52	59:18:0730101:1563	Пермский край, Добрянский район, Перемское сельское поселение, с.Перемское, ул.Косьвинская, д.2, кв.2	Для объектов жилой застройки (для размещения, обслуживания и эксплуатации квартиры №2 и приквартирного участка)	1987	1987
53	59:18:0730101:1564	Пермский край, г. Добрянка, Перемское сельское поселение, с. Перемское, ул. Солнечная, д. 22, кв. 1	Для объектов жилой застройки (для размещения, обслуживания и эксплуатации квартиры №1 и приквартирного участка)	1553	1553
54	59:18:0730101:1565	Пермский край, Добрянский муниципальный район, Перемское сельское поселение, с. Перемское, ул. Посадская, д. 2	Для индивидуального жилищного строительства	1493	1493
55	59:18:0730101:1566	Пермский край, Добрянский район, Перемское сельское поселение, с.Перемское, ул.Косьвинская, д.5, кв.1	Для объектов жилой застройки (для размещения, обслуживания и эксплуатации квартиры №1 и приквартирного участка)	745	745



1	2	3	4	5	6
56	59:18:0730101:1567	Российская Федерация, Пермский край, г.о. Добрянский, с. Перемское, ул. Центральная, з/у 5	Для ведения личного подсобного хозяйства	2616	2616
57	59:18:0730101:1568	Пермский край, город Добрянка, с. Перемское, ул. Зубкова, д 2	для размещения культовых зданий (здание церкви)	3000	3000
57	59:18:0730101:1570	Пермский край, Добрянский район, Перемское сельское поселение, с. Перемское, ул. Школьная, д. 2	индивидуальное жилищное строительство	2500	2500
59	59:18:0730101:1579	Пермский край, Добрянский район, Перемское сельское поселение, с. Перемское, ул. Зубкова	Общее пользование территории (парк)	930	930
60	59:18:0730101:158	Пермский край, Добрянский р-н, Перемское с/п, с. Перемское, ул. Северная, дом №9, кв. 2	Блокированная жилая застройка	1233	1233
61	59:18:0730101:1582	Пермский край, Добрянский муниципальный район, Перемское сельское поселение, с. Перемское, ул. Северная, д. 3, кв. 1	для ведения личного подсобного хозяйства	1951	1951
62	59:18:0730101:1583	Российская Федерация, Пермский край, г.о. Добрянский, с. Перемское, ул. Зубкова, з/у 8	Для размещения врачебной амбулатории	2000	2000
63	59:18:0730101:1584	Пермский край, Добрянский район, Перемское с/п, с. Перемское	для индивидуальной жилой застройки	1200	1200
64	59:18:0730101:1586	Пермский край, Добрянский муниципальный район, Перемское сельское поселение, с. Перемское	индивидуальная жилая застройка	1700	1700
65	59:18:0730101:1587	Пермский край, Добрянский муниципальный район, Перемское сельское поселение, с. Перемское	индивидуальная жилая застройка	1700	1700
66	59:18:0730101:1588	Российская Федерация, Пермский край, г.о. Добрянский, с. Перемское, ул. Заречная, з/у 7А	индивидуальное жилищное строительство	2500	2500



1	2	3	4	5	6
67	59:18:0730101:1589	Пермский край, Добрянский район, Перемское сельское поселение, с. Перемское, ул. Центральная, дом 32, кв. 2	для объектов жилой застройки (для размещения, обслуживания и эксплуатации квартиры №2 и приквартирного участка)	1334	1334
68	59:18:0730101:1592	Пермский край, Добрянский район, Перемское сельское поселение, с. Перемское, ул. Центральная, д. 26, кв. 2	для объектов жилой застройки (для размещения, обслуживания, эксплуатации квартиры №2 и приквартирного участка)	1518	1518
69	59:18:0730101:1593	Пермский край, Добрянский район, Перемское сельское поселение, с. Перемское, ул. Косьвинская, д. 5, кв. 2	Строительство, реконструкция и эксплуатация жилых домов (для размещения, обслуживания и эксплуатации квартиры №2 и приквартирного участка)	630	630
70	59:18:0730101:1596	Пермский край, Добрянский район, с. Перемское, ул. Солнечная, д. 3, кв. 2	Для ведения личного подсобного хозяйства	1013	1013
71	59:18:0730101:1597	Пермский край, Добрянский район, Перемское сельское поселение, с. Перемское, ул. Пожвинская, д. 8	для строительства, реконструкции и эксплуатации многоквартирных жилых домов, состоящих из жилых помещений, а также помещений вспомогательного использования, предназначенных для удовлетворения гражданами бытовых и иных нужд (отдельно стоящие жилые дома с количеством этажей не более трех (включая подземные), предназначенные для круглогодичного проживания не менее двух семей, с несколькими выходами на земельный участок, каждый из которых имеет хотя бы одну общую стену с соседним жилым помещением, при общем количестве совместных жилых помещений не более десяти)	2488	2488
72	59:18:0730101:1598	Пермский край, Добрянский район, Перемское сельское поселение, с. Перемское	Строительство, реконструкция и эксплуатация индивидуальных жилых домов, состоящих из комнат, а также помещений вспомогательного использования, предназначенных для удовлетворения гражданами бытовых и иных нужд (отдельно стоящие жилые дома с количеством этажей не более трех (включая подземные), предназначенные для круглогодичного проживания одной семьи	1400	1400



1	2	3	4	5	6
73	59:18:0730101:1599	Пермский край, Добрянский район, Пермское сельское поселение, с. Пермское, ул. Центральная, д.19, кв.1	строительство, реконструкция и эксплуатация жилых домов, состоящих из комнат, а также помещений вспомогательного использования, предназначенных для удовлетворения гражданами бытовых и иных нужд (отдельно стоящие жилые дома с участками с количеством этажей не более трех (включая подземные), предназначенные для круглогодичного проживания одной семьи	2500	2500
74	59:18:0730101:1600	Пермский край, Добрянский район, Пермское сельское поселение, с. Пермское, ул. Пожвинская, д. 4, кв. 2	строительство, реконструкция и эксплуатация жилых домов (для размещения, обслуживания и эксплуатации квартиры №2 и приквартирного участка)	700	700
75	59:18:0730101:1601	Пермский край, Добрянский район, с. Пермское	Для ведения личного подсобного хозяйства	2000	2000
76	59:18:0730101:1602	Пермский край, Добрянский район, Пермское сельское поселение, с. Пермское, ул. Центральная, д.16, кв.1	строительство, реконструкция и эксплуатация жилых домов (для размещения, обслуживания и эксплуатации квартиры №1 и приквартирного участка)	740	740
77	59:18:0730101:1603	Пермский край, Добрянский район, Пермское сельское поселение, с.Пермское, ул.Центральная, д.25, кв.2	строительство, реконструкция и эксплуатация жилых домов (для размещения, обслуживания и эксплуатации квартиры №2 и приквартирного участка)	1170	1170
78	59:18:0730101:1604	Пермский край, Добрянский муниципальный район, Пермское с/п, с. Пермское, ул. Посадская, д. 3	Строительство, реконструкция и эксплуатация жилых домов, состоящих из комнат, а также помещений вспомогательного использования, предназначенных для удовлетворения гражданами бытовых и иных нужд (отдельно стоящие жилые дома с количеством этажей не более трех (включая подземные), предназначенные для круглогодичного проживания одной семьи	2044	2044
79	59:18:0730101:1607	Пермский край, Добрянский район, Пермское сельское поселение, с. Пермское	строительство, реконструкция и эксплуатация жилых домов, состоящих из комнат, а также помещений вспомогательного использования, предназначенных для удовлетворения гражданами бытовых и иных нужд (отдельно стоящие жилые дома с количеством этажей не более трех (включая подземные), предназначенные для круглогодичного проживания одной семьи	1000	1000



1	2	3	4	5	6
80	59:18:0730101:1608	Пермский край, Добрянский район, Перемское сельское поселение, с. Перемское, ул. Солнечная, д.13, кв.2	Строительство, реконструкция и эксплуатация жилых домов (для размещения, обслуживания и эксплуатации квартиры №2 п приквартирного участка).	800	800
81	59:18:0730101:1609	Пермский край, Добрянский район, Перемское сельское поселение, с.Перемское, в районе ул.Солнечная	индивидуальные огороды	860	860
82	59:18:0730101:161	Российская Федерация, Пермский край, г.о. Добрянский, с. Перемское, ул. Северная, з/у 7/1	Для ведения личного подсобного хозяйства	2664	2664
83	59:18:0730101:1610	Пермский край, Добрянский муниципальный район, Перемское сельское поселение, с. Перемское, ул. Набережная	Строительство, реконструкция и эксплуатация жилых домов, состоящих из комнат, а также помещений вспомогательного использования, предназначенных для удовлетворения гражданами бытовых и иных нужд (отдельно стоящие жилые дома с количеством этажей не более трех (включая подземные), предназначенные для круглогодичного проживания одной семьи	2000	2000
84	59:18:0730101:1611	Пермский край, Добрянский муниципальный район, Перемское сельское поселение, с. Перемское, ул. Набережная	Строительство, реконструкция и эксплуатация жилых домов, состоящих из комнат, а также помещений вспомогательного использования, предназначенных для удовлетворения гражданами бытовых и иных нужд (отдельно стоящие жилые дома с количеством этажей не более трех (включая подземные), предназначенные для круглогодичного проживания одной семьи	2000	2000
85	59:18:0730101:1612	Пермский край, Добрянский муниципальный район, Перемское сельское поселение, с. Перемское, ул. Набережная	Строительство, реконструкция и эксплуатация жилых домов, состоящих из комнат, а также помещений вспомогательного использования, предназначенных для удовлетворения гражданами бытовых и иных нужд (отдельно стоящие жилые дома с количеством этажей не более трех (включая подземные), предназначенные для круглогодичного проживания одной семьи	2000	2000
86	59:18:0730101:1620	Пермский край, Добрянский район, Перемское сельское поселение, с. Перемское, ул. Центральная	обеспечение сельскохозяйственного производства (размещения здания склада запасных частей)	465	465



1	2	3	4	5	6
87	59:18:0730101:1621	Пермский край, Добрянский район, Перемское сельское поселение, с. Перемское, ул. Центральная	Обеспечение сельскохозяйственного производства (размещение здания ангара для комбайнов)	2000	2000
88	59:18:0730101:1622	Пермский край, Добрянский район, Перемское сельское поселение, с. Перемское, ул. Центральная	Хранение и переработка сельскохозяйственной продукции (размещение здания зернотока № 2)	4866	4866
89	59:18:0730101:1623	Пермский край, Добрянский район, Перемское сельское поселение, с. Перемское, ул. Центральная	обеспечение сельскохозяйственного производства (размещение здания мастерских)	4056	4056
90	59:18:0730101:1624	Пермский край, Добрянский район, Перемское сельское поселение, с. Перемское, ул. Центральная, д. 31, кв. 2	Жилая застройка (для размещения, обслуживания, и эксплуатации квартиры №2 и приквартирного участка)	1204	1204
91	59:18:0730101:1625	Пермский край, Добрянский район, Перемское сельское поселение, с. Перемское, ул. Центральная	Хранение и переработка сельскохозяйственной продукции (размещение здания зернотока № 1)	1768	1768
92	59:18:0730101:1626	Пермский край, Добрянский район, Перемское сельское поселение, с. Перемское, ул. Центральная	Хранение и переработка сельскохозяйственной продукции (размещение здания зернотока № 3)	1333	1333
93	59:18:0730101:1627	Российская Федерация, Пермский край, г.о. Добрянский, с. Перемское, ул. Центральная, з/у 11	Деловое управление (размещение здания конторы)	484	484
94	59:18:0730101:1628	Пермский край, Добрянский район, Перемское сельское поселение, с. Перемское, ул. Центральная	Общественное питание (размещение здание столовой)	500	500
95	59:18:0730101:1631	Пермский край, Добрянский район, Перемское сельское поселение, с. Перемское, ул. Зубкова, д. 17	индивидуальное жилищное строительство	1496	1496
96	59:18:0730101:1632	Пермский край, Добрянский район, Перемское сельское поселение, с. Перемское, ул. Центральная	Обеспечение сельскохозяйственного производства (размещение здания склада сельскохозяйственных машин)	1790	1790
97	59:18:0730101:1633	Пермский край, Добрянский район, Перемское сельское поселение, с.Перемское, ул.Центральная	Обеспечение сельскохозяйственного производства (размещение здания теплой стоянки)	400	400

1	2	3	4	5	6
98	59:18:0730101:1634	Пермский край, Добрянский район, Перемское сельское поселение, с. Перемское, ул. Косьвинская, д.4	Магазины	480	480
99	59:18:0730101:1635	Пермский край, Добрянский район, Перемское сельское поселение, с.Перемское	Обеспечение сельскохозяйственного производства (размещение здания коровника)	6206	6206
100	59:18:0730101:1636	Пермский край, Добрянский район, Перемское сельское поселение, с.Перемское	Обеспечение сельскохозяйственного производства (размещение здания дома животноводов)	500	500
101	59:18:0730101:1637	Пермский край, Добрянский район, Перемское сельское поселение, с.Перемское, ул.Центральная	Обеспечение сельскохозяйственного производства (размещение здания склада минеральных удобрений)	1278	1278
102	59:18:0730101:1638	Пермский край, Добрянский район, Перемское сельское поселение, с. Перемское, Посадская, д.1	индивидуальное жилищное строительство	2310	2310
103	59:18:0730101:1639	Пермский край, Добрянский район, Перемское сельское поселение, с. Перемское, ул. Волимская, д. 5	строительство, реконструкция и эксплуатация индивидуальных жилых домов, состоящих из комнат, а также помещений вспомогательного использования, предназначенных для удовлетворения гражданами бытовых и иных нужд (отдельно стоящие жилые дома с участками с количеством этажей не более трех (включая подземные), предназначенные для круглогодичного проживания одной семьи	1910	1910
104	59:18:0730101:1643	Пермский край, Добрянский район, Перемское сельское поселение, с. Перемское	индивидуальное жилищное строительство	1338	1338
105	59:18:0730101:1644	Пермский край, Добрянский район, Перемское сельское поселение, с. Перемское, ул. Центральная, д. 32, кв. 1	Для объектов жилой застройки (для размещения, обслуживания и эксплуатации квартиры № 1 и приквартирного участка)	1080	1080
106	59:18:0730101:1645	Пермский край, Добрянский район, с. Перемское, ул. Набережная, д. 24	Для ведения личного подсобного хозяйства	1500	1500



1	2	3	4	5	6
107	59:18:0730101:1646	Пермский край, Добрянский район, Перемское сельское поселение, с. Перемское, ул. Косьвинская, д. 1, кв. 1	строительство, реконструкция и эксплуатация индивидуальных жилых домов, состоящих из комнат, а также помещений вспомогательного использования, предназначенных для удовлетворения гражданами бытовых и иных нужд (отдельно стоящие жилые дома с участками с количеством этажей не более трех (включая подземные), предназначенные для круглогодичного проживания одной семьи	1594	1594
108	59:18:0730101:1647	Пермский край, Добрянский район, Перемское сельское поселение, с. Перемское, ул. Солнечная, д. 10	строительство, реконструкция и эксплуатация индивидуальных жилых домов, состоящих из комнат, а также помещений вспомогательного использования, предназначенных для удовлетворения гражданами бытовых и иных нужд (отдельно стоящие жилые дома с участками с количеством этажей не более трех (включая подземные), предназначенные для круглогодичного проживания одной семьи	1400	1400
109	59:18:0730101:1649	Пермский край, Добрянский район, Перемское сельское поселение, с. Перемское, ул. Почтовая, д. 2	строительство, реконструкция и эксплуатация индивидуальных жилых домов, состоящих из комнат, а также помещений вспомогательного использования, предназначенных для удовлетворения гражданами бытовых и иных нужд (отдельно стоящие жилые дома с участками с количеством этажей не более трех (включая подземные), предназначенные для круглогодичного проживания одной семьи	1350	1350
110	59:18:0730101:1653	Российская Федерация, Пермский край, г.о. Добрянский, с. Перемское, ул. Набережная, з/у 3	строительство, реконструкция и эксплуатация индивидуальных жилых домов, состоящих из комнат, а также помещений вспомогательного использования, предназначенных для удовлетворения гражданами бытовых и иных нужд (отдельно стоящие жилые дома с количеством этажей не более трех (включая подземные), предназначенные для круглогодичного проживания одной семьи	900	900
111	59:18:0730101:1654	Пермский край, Добрянский район, Перемское сельское поселение, с. Перемское	для индивидуального жилищного строительства	2200	2200



1	2	3	4	5	6
112	59:18:0730101:1655	Пермский край, Добрянский район, Перемское сельское поселение, с.Перемское, ул.Солнечная, д.19, кв.2	строительство, реконструкция и эксплуатация жилых домов, состоящих из комнат, а также помещений вспомогательного использования, предназначенных для удовлетворения гражданами бытовых и иных нужд (отдельно стоящие жилые дома с участками с количеством этажей не более трех, включая подземные), предназначенные для круглогодичного проживания одной семьи	1615	1615
113	59:18:0730101:1656	Пермский край, Добрянский район, Перемское сельское поселение, с. Перемское, ул. Центральная, д. 1, кв. 2	Строительство, реконструкция и эксплуатация жилых домов, состоящих из комнат, а также помещений вспомогательного использования, предназначенных для удовлетворения гражданами бытовых и иных нужд (отдельно стоящие жилые дома с участками с количеством этажей не более трех (включая подземные), предназначенные для круглогодичного проживания одной семьи	780	780
114	59:18:0730101:1658	Пермский край, Добрянский район, Перемское сельское поселение, с. Перемское, ул. Центральная, д. 17	строительство, реконструкция и эксплуатация многоквартирных жилых домов, состоящих из жилых помещений, а также помещений вспомогательного использования, предназначенных для удовлетворения гражданами бытовых и иных нужд (отдельно стоящие жилые дома с количеством этажей не более трех (включая подземные), предназначенные для круглогодичного проживания не менее двух семей, с несколькими выходами на земельный участок, каждый из которых имеет хотя бы одну общую стену с соседним жилым помещением, при общем количестве совмещенных жилых помещений не более десяти)	1590	1590
115	59:18:0730101:1659	Пермский край, Добрянский район, с. Перемское	Строительство, реконструкция и эксплуатация жилых домов, состоящих из комнат, а также помещений вспомогательного использования, предназначенных для удовлетворения гражданами бытовых и иных нужд (отдельно стоящие жилые дома с количеством этажей не более трех (включая подземные), предназначенные для круглогодичного проживания одной семьи	2490	2490



1	2	3	4	5	6
116	59:18:0730101:1660	Пермский край, Добрянский муниципальный район, Перемское сельское поселение, с. Перемское	Строительство, реконструкция и эксплуатация жилых домов, состоящих из комнат, а также помещений вспомогательного использования, предназначенных для удовлетворения гражданами бытовых и иных нужд (отдельно стоящие жилые дома с количеством этажей не более трех (включая подземные), предназначенные для круглогодичного проживания одной семьи	1830	1830
117	59:18:0730101:1662	Российская Федерация, Пермский край, г.о. Добрянский, с. Перемское, ул. Центральная, з/у 15	строительство, реконструкция и эксплуатация жилых домов, состоящих из комнат, а также помещений вспомогательного использования, предназначенных для удовлетворения гражданами бытовых и иных нужд (отдельно стоящие жилые дома с участками с количеством этажей не более трех (включая подземные), предназначенные для круглогодичного проживания одной семьи	2042	2042
118	59:18:0730101:1664	Российская Федерация, Пермский край, г.о. Добрянский, с. Перемское, ул. Новая, з/у 4	строительство, реконструкция и эксплуатация индивидуальных жилых домов, состоящих из комнат, а также помещений вспомогательного использования, предназначенных для удовлетворения гражданами бытовых и иных нужд (отдельно стоящие жилые дома с участками с количеством этажей не более трех (включая подземные), предназначенные для круглогодичного проживания одной семьи	1545	1545
119	59:18:0730101:1665	Российская Федерация, Пермский край, г.о. Добрянский, с. Перемское, ул. Новая, з/у 3	Строительство, реконструкция и эксплуатация многоквартирных жилых домов, состоящих из жилых помещений, а также помещений вспомогательного использования, предназначенных для удовлетворения гражданами бытовых и иных нужд (отдельно стоящие жилые дома с количеством этажей не более трех (включая подземные), предназначенные для круглогодичного проживания не менее двух семей, с несколькими выходами на земельный участок, каждый из которых имеет хотя бы одну общую стену с соседним жилым помещением, при общем количестве совмещенных жилых помещений не более десяти)	1600	1600



1	2	3	4	5	6
120	59:18:0730101:1666	Пермский край, Добрянский район, с.Перемское, ул.Набережная	строительство, реконструкция и эксплуатация жилых домов, состоящих из комнат, а также помещений вспомогательного использования, предназначенных для удовлетворения гражданами бытовых и иных нужд (отдельно стоящие жилые дома с количеством этажей не более трех (включая подземные), предназначенные для круглогодичного проживания одной семьи	2500	2500
121	59:18:0730101:1667	Российская Федерация, Пермский край, г.о. Добрянский, с. Перемское, ул. Солнечная, з/у 2	Строительство, реконструкция и эксплуатация многоквартирных жилых домов, состоящих из жилых помещений, а также помещений вспомогательного использования, предназначенных для удовлетворения гражданами бытовых и иных нужд (отдельно стоящие жилые дома с количеством этажей не более трех (включая подземные), предназначенные для круглогодичного проживания не менее двух семей, с несколькими выходами на земельный участок, каждый из которых имеет хотя бы одну общую стену с соседним жилым помещением, при общем количестве совмещенных жилых помещений не более десяти)	754	754
122	59:18:0730101:1671	Российская Федерация, Пермский край, г.о. Добрянский, с. Перемское, ул. Волимская, з/у 5	Строительство, реконструкция и эксплуатация жилых домов, состоящих из комнат, а также помещений вспомогательного использования, предназначенных для удовлетворения гражданами бытовых и иных нужд (отдельно стоящие жилые дома с участками с количеством этажей не более трех (включая подземные), предназначенные для круглогодичного проживания одной семьи	2235	2235



1	2	3	4	5	6
123	59:18:0730101:1672	Российская Федерация, Пермский край, г.о. Добрянский, с. Перемское, ул. Центральная, з/у 18	Строительство, реконструкция и эксплуатация многоквартирных жилых домов, состоящих из жилых помещений, а также помещений вспомогательного использования, предназначенных для удовлетворения гражданами бытовых и иных нужд (отдельно стоящие жилые дома с количеством этажей не более трех (включая подземные), предназначенные для круглогодичного проживания не менее двух семей, с несколькими выходами на земельный участок, каждый из которых имеет хотя бы одну общую стену с соседним жилым помещением, при общем количестве совмещенных жилых помещений не более десяти)	1650	1650
124	59:18:0730101:1673	Пермский край, Добрянский м.р-н, Перемское с.п., с. Перемское, ул. Посадская, д. 14	Строительство, реконструкция и эксплуатация жилых домов, состоящих из комнат, а также помещений вспомогательного использования, предназначенных для удовлетворения гражданами бытовых и иных нужд (отдельно стоящие жилые дома с количеством этажей не более трех (включая подземные), предназначенные для круглогодичного проживания одной семьи	2500	2500
125	59:18:0730101:1677	Российская Федерация, Пермский край, г.о. Добрянский, с. Перемское, ул. Заречная, з/у 15	Строительство, реконструкция и эксплуатация жилых домов, состоящих из комнат, а также помещений вспомогательного использования, предназначенных для удовлетворения гражданами бытовых и иных нужд (отдельно стоящие жилые дома с количеством этажей не более трех (включая подземные), предназначенные для круглогодичного проживания одной семьи	850	850



1	2	3	4	5	6
126	59:18:0730101:1678	Пермский край, Добрянский р-н, Пермское с/п, с. Пермское	Строительство, реконструкция и эксплуатация жилых домов, состоящих из комнат, а также помещений вспомогательного использования, предназначенных для удовлетворения гражданами бытовых и иных нужд (отдельно стоящие жилые дома с количеством этажей не более трех (включая подземные), предназначенные для круглогодичного проживания одной семьи	600	600
127	59:18:0730101:1680	Пермский край, Добрянский р-н, Пермское с/п, с. Пермское	строительство, реконструкция и эксплуатация жилых домов, состоящих из комнат, а также помещений вспомогательного использования, предназначенных для удовлетворения гражданами бытовых и иных нужд (отдельно стоящие жилые дома с количеством этажей не более трех (включая подземные), предназначенные для круглогодичного проживания одной семьи	1350	1350
128	59:18:0730101:1682	Российская Федерация, Пермский край, г.о. Добрянский, с. Пермское, ул. Солнечная, з/у 12	строительство, реконструкция и эксплуатация многоквартирных жилых домов, состоящих из жилых помещений, а также помещений вспомогательного использования, предназначенных для удовлетворения гражданами бытовых и иных нужд (отдельно стоящие жилые дома с количеством этажей не более трех (включая подземные), предназначенные для круглогодичного проживания не менее двух семей, с несколькими выходами на земельный участок, каждый из которых имеет хотя бы одну общую стену с соседним жилым помещением, при общем количестве совмещенных жилых помещений не более десяти)	1744	1744
129	59:18:0730101:1684	Российская Федерация, Пермский край, г.о. Добрянский, с. Пермское, ул. Полевая, з/у 2/2	Блокированная жилая застройка	1215	1215
130	59:18:0730101:1685	Российская Федерация, Пермский край, г.о. Добрянский, с. Пермское, ул. Школьная, з/у 1	Для индивидуального жилищного строительства	2224	2224



1	2	3	4	5	6
131	59:18:0730101:1686	Российская Федерация, Пермский край, г.о. Добрянский, с. Перемское, ул. Волимская, з/у 1	Для индивидуального жилищного строительства	1180	1180
132	59:18:0730101:1687	Российская Федерация, Пермский край, г.о. Добрянский, с. Перемское, ул. Заречная, з/у 12	Для ведения личного подсобного хозяйства	2426	2426
133	59:18:0730101:1691	Российская Федерация, Пермский край, г.о. Добрянский, с. Перемское, ул. Центральная, з/у 3А	Для индивидуального жилищного строительства	1362	1362
134	59:18:0730101:1693	Российская Федерация, Пермский край, г.о. Добрянский, с. Перемское, ул. Заречная, з/у 17	Для индивидуального жилищного строительства	1200	1200
135	59:18:0730101:1695	Российская Федерация, Пермский край, г.о. Добрянский, с. Перемское, ул. Заречная, з/у 14	для индивидуального жилищного строительства	870	870
136	59:18:0730101:1696	Пермский край, Добрянский район, с. Перемское, ул. Полевая	для индивидуального жилищного строительства	690	690
137	59:18:0730101:179	Пермский край, Добрянский район, г. Добрянка, с. Перемское, ул. Волимская, дом 3	Для индивидуального жилищного строительства	1769	1769
138	59:18:0730101:18	Российская Федерация, Пермский край, г.о. Добрянский, с. Перемское, ул. Набережная, з/у 2	Для ведения личного подсобного хозяйства	1353	1353
139	59:18:0730101:181	Российская Федерация, Пермский край, г.о. Добрянский, с. Перемское, ул. Новая, з/у 1	Для индивидуального жилищного строительства	1555	1555
140	59:18:0730101:1810	Российская Федерация, Пермский край, г.о. Добрянский, с. Перемское, ул. Центральная, з/у 10/2	Блокированная жилая застройка	415	415
141	59:18:0730101:1811	Пермский край, Добрянский район, Перемское сельское поселение, с.Перемское, ул.Набережная, в юго-западной части кадастрового квартала 59:18:0730101	для индивидуального жилищного строительства	1523	1523



1	2	3	4	5	6
142	59:18:0730101:1813	Пермский край, Добрянский район, Перемское сельское поселение, с. Перемское, ул. Набережная	для индивидуального жилищного строительства	680	680
143	59:18:0730101:1814	Пермский край, Добрянский район, Перемское сельское поселение, с.Перемское, ул.Школьная	Дошкольное, начальное и среднее общее образование	1900	1900
144	59:18:0730101:1815	Пермский край, Добрянский район, Перемское сельское поселение, с.Перемское, ул.Зубкова	для индивидуального жилищного строительства	600	600
145	59:18:0730101:1816	Российская Федерация, Пермский край, г.о. Добрянский, с. Перемское, ул. Посадская, з/у 13	Для индивидуального жилищного строительства	2500	2500
146	59:18:0730101:1817	Пермский край, Добрянский район, с. Перемское	для ведения личного подсобного хозяйства	1355	1355
147	59:18:0730101:1818	Российская Федерация, Пермский край, г.о. Добрянский, с. Перемское, ул. Зубкова, з/у 10А	Строительство, размещение и эксплуатация зданий, сооружений, предназначенных для оказания гражданам медицинской помощи (поликлиники, фельдшерские пункты, пункты здравоохранения, аптеки, консультационные пункты, лечебные кабинеты, пункты скорой и неотложной помощи)	965	965
148	59:18:0730101:1819	Пермский край, Добрянский р-н, Перемское с/п, с. Перемское, ул. Набережная	для индивидуального жилищного строительства	600	600
149	59:18:0730101:1820	Российская Федерация, Пермский край, г.о. Добрянский, с. Перемское, ул. Центральная, з/у 6/2	блокированная жилая застройка	950	950
150	59:18:0730101:1821	Российская Федерация, Пермский край, г.о. Добрянский, с. Перемское, ул. Солнечная, з/у 8	Блокированная жилая застройка	1360	1360
151	59:18:0730101:1822	Российская Федерация, Пермский край, м.р-н Добрянский, с.Перемское, в центральной части кадастрового квартала 59:18:0730101	ведение садоводства	2969	2969



1	2	3	4	5	6
152	59:18:0730101:1823	Российская Федерация, Пермский край, м.р-н Добрянский, с.Перемское, ул.Набережная	для индивидуального жилищного строительства	600	600
153	59:18:0730101:1828	Российская Федерация, Пермский край, г.о. Добрянский, с. Перемское, ул. Северная, з/у 8	Для ведения личного подсобного хозяйства	2496	2496
154	59:18:0730101:1829	Пермский край, г. Добрянка, с. Перемское, ул. Косьвинская	хранение и переработка сельскохозяйственной продукции	3296	3296
155	59:18:0730101:183	Российская Федерация, Пермский край, г.о. Добрянский, с. Перемское, ул. Волимская, з/у 9/1	Для ведения личного подсобного хозяйства	1000	1000
156	59:18:0730101:1831	Пермский край, г.о. Добрянский, с. Перемское	здравоохранение	2093	2093
157	59:18:0730101:1837	Российская Федерация, Пермский край, г.о. Добрянский, с. Перемское, ул. Центральная, з/у 4	Коммунальное обслуживание	1003	1003
158	59:18:0730101:1838	Российская Федерация, Пермский край, г.о. Добрянский, с. Перемское, ул. Солнечная, з/у 9/2	Блокированная жилая застройка	1028	1028
159	59:18:0730101:1839	Российская Федерация, Пермский край, г.о. Добрянский, с. Перемское, ул. Солнечная, з/у 18/1	Блокированная жилая застройка	1087	1087
160	59:18:0730101:184	Российская Федерация, Пермский край, г.о. Добрянский, с. Перемское, ул. Волимская, з/у 7	Для ведения личного подсобного хозяйства	1643	1643
161	59:18:0730101:1840	Российская Федерация, Пермский край, г.о. Добрянский, с. Перемское, ул. Солнечная, з/у 20/1	Блокированная жилая застройка	460	460
162	59:18:0730101:1841	Российская Федерация, Пермский край, г.о. Добрянский, с. Перемское, ул. Солнечная, з/у 20/2	Блокированная жилая застройка	770	770
163	59:18:0730101:1842	Российская Федерация, Пермский край, г.о. Добрянский, с. Перемское, ул. Солнечная, з/у 21/1	Блокированная жилая застройка	1077	1077



1	2	3	4	5	6
164	59:18:0730101:1843	Российская Федерация, Пермский край, г.о. Добрянский, с. Перемское, ул. Солнечная, з/у 22/2	Блокированная жилая застройка	991	991
165	59:18:0730101:1844	Российская Федерация, Пермский край, г.о. Добрянский, с. Перемское, ул. Солнечная, з/у 4/1	Блокированная жилая застройка	1516	1516
166	59:18:0730101:1845	Российская Федерация, Пермский край, г.о. Добрянский, с. Перемское, ул. Солнечная	Блокированная жилая застройка	1598	1598
167	59:18:0730101:1846	Российская Федерация, Пермский край, г.о. Добрянский, с. Перемское, ул. Центральная, з/у 21/2	Блокированная жилая застройка	960	960
168	59:18:0730101:1847	Российская Федерация, Пермский край, г.о. Добрянский, с. Перемское, ул. Центральная, з/у 23/1	Блокированная жилая застройка	952	952
169	59:18:0730101:1848	Российская Федерация, Пермский край, г.о. Добрянский, с. Перемское, ул. Солнечная	Коммунальное обслуживание	2502	2502
170	59:18:0730101:1849	Российская Федерация, Пермский край, г.о. Добрянский, с. Перемское, ул. Центральная, з/у 23/2	Блокированная жилая застройка	541	541
171	59:18:0730101:185	Российская Федерация, Пермский край, г.о. Добрянский, с. Перемское, ул. Волимская, з/у 6	Для ведения личного подсобного хозяйства	1034	1034
172	59:18:0730101:1850	Российская Федерация, Пермский край, г.о. Добрянский, с. Перемское, ул. Центральная, з/у 27/1	Блокированная жилая застройка	972	972
173	59:18:0730101:1851	Российская Федерация, Пермский край, г.о. Добрянский, с. Перемское, ул. Центральная, з/у 27/2	Блокированная жилая застройка	995	995
174	59:18:0730101:1852	Российская Федерация, Пермский край, г.о. Добрянский, с. Перемское, ул. Центральная, з/у 29/1	Блокированная жилая застройка	1062	1062



1	2	3	4	5	6
175	59:18:0730101:1853	Российская Федерация, Пермский край, г.о. Добрянский, с. Перемское, ул. Центральная, з/у 14/1	Блокированная жилая застройка	783	783
176	59:18:0730101:1854	Российская Федерация, Пермский край, г.о. Добрянский, с. Перемское, ул. Центральная, з/у 14/2	Блокированная жилая застройка	762	762
177	59:18:0730101:1855	Российская Федерация, Пермский край, г.о. Добрянский, с. Перемское, ул. Центральная, з/у 16/2	Блокированная жилая застройка	763	763
178	59:18:0730101:1856	Российская Федерация, Пермский край, г.о. Добрянский, с. Перемское, ул. Пожвинская, з/у 6/2	Блокированная жилая застройка	978	978
179	59:18:0730101:1857	Российская Федерация, Пермский край, г.о. Добрянский, с. Перемское, ул. Пожвинская, з/у 7	Для индивидуального жилищного строительства	837	837
180	59:18:0730101:1858	Российская Федерация, Пермский край, г.о. Добрянский, с. Перемское, ул. Центральная, з/у 20/1	Блокированная жилая застройка	1093	1093
181	59:18:0730101:1859	Российская Федерация, Пермский край, г.о. Добрянский, с. Перемское, ул. Полевая	Коммунальное обслуживание	5590	5590
182	59:18:0730101:186	Российская Федерация, Пермский край, г.о. Добрянский, с. Перемское, ул. Волимская, з/у 4	Для ведения личного подсобного хозяйства	1277	1277
183	59:18:0730101:1860	Российская Федерация, Пермский край, г.о. Добрянский, с. Перемское, ул. Центральная, з/у 20/2	Блокированная жилая застройка	947	947
184	59:18:0730101:1861	Российская Федерация, Пермский край, г.о. Добрянский, с. Перемское, ул. Пожвинская, з/у 9	Для индивидуального жилищного строительства	1789	1789
185	59:18:0730101:1862	Российская Федерация, Пермский край, г.о. Добрянский, с. Перемское, ул. Косьвинская, з/у 2/1	Блокированная жилая застройка	1383	1383



1	2	3	4	5	6
186	59:18:0730101:1863	Российская Федерация, Пермский край, г.о. Добрянский, с. Перемское, ул. Северная, з/у 5/2	Блокированная жилая застройка	800	800
187	59:18:0730101:1864	Российская Федерация, Пермский край, г.о. Добрянский, с. Перемское, ул. Волимская, з/у 10/2	Блокированная жилая застройка	792	792
188	59:18:0730101:1865	Российская Федерация, Пермский край, г.о. Добрянский, с. Перемское, ул. Волимская, з/у 10/1	Блокированная жилая застройка	817	817
189	59:18:0730101:1866	Российская Федерация, Пермский край, г.о. Добрянский, с. Перемское, ул. Новая, з/у 2/1	Блокированная жилая застройка	1227	1227
190	59:18:0730101:1867	Российская Федерация, Пермский край, г.о. Добрянский, с. Перемское, ул. Волимская, з/у 9/2	Блокированная жилая застройка	1291	1291
191	59:18:0730101:1868	Российская Федерация, Пермский край, г.о. Добрянский, с. Перемское, ул. Центральная, з/у 8/2	Блокированная жилая застройка	1014	1014
192	59:18:0730101:1870	Российская Федерация, Пермский край, г.о. Добрянский, с. Перемское, ул. Центральная, з/у 10/1	Блокированная жилая застройка	410	410
193	59:18:0730101:1870	Российская Федерация, Пермский край, г.о. Добрянский, с. Перемское, ул. Косьвинская	Коммунальное обслуживание	493	493
194	59:18:0730101:1871	Российская Федерация, Пермский край, г.о. Добрянский, с. Перемское, ул. Посадская, з/у 11	Для индивидуального жилищного строительства	1353	1353
195	59:18:0730101:1872	Российская Федерация, Пермский край, г.о. Добрянский, с. Перемское, ул. Заречная, з/у 6	Для индивидуального жилищного строительства	2497	2497
196	59:18:0730101:1873	Российская Федерация, Пермский край, г.о. Добрянский, с. Перемское, ул. Зубкова	Культурное развитие	1555	1555
197	59:18:0730101:1874	Российская Федерация, Пермский край, г.о. Добрянский, с. Перемское, ул. Школьная	Коммунальное обслуживание	43	43



1	2	3	4	5	6
198	59:18:0730101:1875	Российская Федерация, Пермский край, г.о. Добрянский, с. Перемское, ул. Зубкова, з/у 1	Магазины	680	680
199	59:18:0730101:1876	Российская Федерация, Пермский край, г.о. Добрянский, с. Перемское, ул. Полевая, з/у 2/1	Блокированная жилая застройка	867	867
200	59:18:0730101:1877	Российская Федерация, Пермский край, г.о. Добрянский, с. Перемское, ул. Полевая, з/у 3/2	Блокированная жилая застройка	725	725
201	59:18:0730101:1878	Российская Федерация, Пермский край, г.о. Добрянский, с. Перемское, ул. Полевая, з/у 4/3	Блокированная жилая застройка	411	411
202	59:18:0730101:1879	Российская Федерация, Пермский край, г.о. Добрянский, с. Перемское, ул. Полевая, з/у 4/1	Блокированная жилая застройка	566	566
203	59:18:0730101:1880	Российская Федерация, Пермский край, г.о. Добрянский, с. Перемское, ул. Полевая, з/у 4/2	Блокированная жилая застройка	589	589
204	59:18:0730101:1881	Российская Федерация, Пермский край, г. Добрянка, с. Перемское, ул. Центральная	для индивидуального жилищного строительства	877	877
205	59:18:0730101:1882	Российская Федерация, Пермский край, г. Добрянка, с. Перемское, ул. Центральная	Магазины	100	100
206	59:18:0730101:189	Российская Федерация, Пермский край, г.о. Добрянский, с. Перемское, ул. Новая, з/у 2/2	Строительство, реконструкция и эксплуатация жилых домов, состоящих из комнат, а также помещений вспомогательного использования, предназначенных для удовлетворения гражданами бытовых и иных нужд (отдельно стоящие жилые дома с участками с количеством этажей не более трех (включая подземные), предназначенные для круглогодичного проживания одной семьи	1165	1165
207	59:18:0730101:193	Российская Федерация, Пермский край, г.о. Добрянский, с. Перемское, ул. Косьвинская, з/у 9	Для ведения личного подсобного хозяйства	1395	1395



1	2	3	4	5	6
208	59:18:0730101:199	Российская Федерация, Пермский край, г.о. Добрянский, с. Перемское, ул. Центральная, з/у 7	Для ведения личного подсобного хозяйства	1099	1099
209	59:18:0730101:20	Российская Федерация, Пермский край, г.о. Добрянский, с. Перемское, ул. Посадская, з/у 8	Для ведения личного подсобного хозяйства	1534	1534
210	59:18:0730101:200	Российская Федерация, Пермский край, г.о. Добрянский, с. Перемское, ул. Косьвинская, з/у 8	Для ведения личного подсобного хозяйства	659	659
211	59:18:0730101:204	Российская Федерация, Пермский край, г.о. Добрянский, с. Перемское, ул. Центральная, з/у 2/1	Для ведения личного подсобного хозяйства	1773	1773
212	59:18:0730101:205	Российская Федерация, Пермский край, г.о. Добрянский, с. Перемское, ул. Центральная, з/у 2/2	Для ведения личного подсобного хозяйства	1370	1370
213	59:18:0730101:206	Пермский край, Добрянский р-н, Перемское с/п, с. Перемское, ул. Почтовая, д. 3	Для ведения личного подсобного хозяйства	2700	2700
214	59:18:0730101:21	Российская Федерация, Пермский край, г.о. Добрянский, с. Перемское, ул. Набережная, з/у 4	Для индивидуального жилищного строительства	2101	2101
215	59:18:0730101:210	Российская Федерация, Пермский край, г.о. Добрянский, с. Перемское, ул. Центральная, з/у 8/1	Для ведения личного подсобного хозяйства	963	963
216	59:18:0730101:215	Пермский край, р-н Добрянский, с/п Перемское, с. Перемское, ул. Школьная, 3	для размещения объектов школы	20800	20800
217	59:18:0730101:217	Российская Федерация, Пермский край, г.о. Добрянский, с. Перемское, ул. Косьвинская, з/у 6	для размещения здания администрации	488	488
218	59:18:0730101:222	Российская Федерация, Пермский край, г.о. Добрянский, с. Перемское, ул. Центральная, з/у 13	Для ведения личного подсобного хозяйства	3380	3380



1	2	3	4	5	6
219	59:18:0730101:228	Пермский край, г. Добрянка, с. Перемское	Для ведения личного подсобного хозяйства	573	573
220	59:18:0730101:23	Российская Федерация, Пермский край, г.о. Добрянский, с. Перемское, ул. Набережная, з/у 5	Для ведения личного подсобного хозяйства	1114	1114
221	59:18:0730101:231	Российская Федерация, Пермский край, г.о. Добрянский, с. Перемское, ул. Полевая, з/у 1	блокированная жилая застройка	1390	1390
222	59:18:0730101:24	Российская Федерация, Пермский край, г.о. Добрянский, с. Перемское, ул. Набережная, з/у 6	Для ведения личного подсобного хозяйства	2132	2132
223	59:18:0730101:240	Пермский край, Добрянский р-н, Перемское с/п, с. Перемское, ул. Полевая, д. 4, кв. 4	Для ведения личного подсобного хозяйства	215	215
224	59:18:0730101:243	Пермский край, район Добрянский, Перемское с/п, с. Перемское, ул. Солнечная, д. 5, кв. 1	Для ведения личного подсобного хозяйства	1100	1100
225	59:18:0730101:244	Российская Федерация, Пермский край, г.о. Добрянский, с. Перемское, ул. Солнечная, з/у 5/2	Для ведения личного подсобного хозяйства	1100	1100
226	59:18:0730101:245	Российская Федерация, Пермский край, г.о. Добрянский, с. Перемское, ул. Солнечная, з/у 7/1	Для ведения личного подсобного хозяйства	906	906
227	59:18:0730101:246	Пермский край, Добрянский р-н, Перемское с/п, с. Перемское, ул. Солнечная, д. 7, кв. 2	Для ведения личного подсобного хозяйства	901	901
228	59:18:0730101:247	Российская Федерация, Пермский край, г.о. Добрянский, с. Перемское, ул. Солнечная, з/у 9/1	Для ведения личного подсобного хозяйства	927	927
229	59:18:0730101:249	Пермский край, Добрянский муниципальный район, Перемское сельское поселение, с. Перемское, ул. Солнечная, д. 11, кв. 1	Для ведения личного подсобного хозяйства	795	795



1	2	3	4	5	6
230	59:18:0730101:25	Российская Федерация, Пермский край, г.о. Добрянский, с. Перемское, ул. Посадская, з/у 10	Для ведения личного подсобного хозяйства	1936	1936
231	59:18:0730101:250	Пермский край, Добрянский р-н, Перемское с/п, с. Перемское, ул. Солнечная, д. 11, кв. 2	Для ведения личного подсобного хозяйства	957	957
232	59:18:0730101:253	Пермский край, Добрянский р-н, Перемское с/п, с. Перемское, ул. Солнечная, д. 15, кв. 1	Блокированная жилая застройка	867	867
233	59:18:0730101:255	Российская Федерация, Пермский край, г.о. Добрянский, с. Перемское, ул. Солнечная, з/у 17/1	Для ведения личного подсобного хозяйства	1098	1098
234	59:18:0730101:256	Пермский край, г. Добрянка, с. Перемское	Для ведения личного подсобного хозяйства	1000	1000
235	59:18:0730101:258	Пермский край, Добрянский район, Перемское с/п., с. Перемское, ул. Солнечная, д. 18, кв. 2	Для ведения личного подсобного хозяйства	1000	1000
236	59:18:0730101:28	Российская Федерация, Пермский край, г.о. Добрянский, с. Перемское, ул. Посадская, з/у 12	Для ведения личного подсобного хозяйства	1366	1366
237	59:18:0730101:283	Пермский край, Добрянский муниципальный р-н, Перемское с/п, с. Перемское, ул. Заречная, д. 9, кв. 1	Для ведения личного подсобного хозяйства	3045	3045
238	59:18:0730101:284	Пермский край, Добрянский район, Перемское с/п, с. Перемское, ул. Солнечная, дом 19, квартира 1	Для ведения личного подсобного хозяйства	1314	1314
239	59:18:0730101:292	Пермский край, Добрянский р-н, Перемское с.п, с. Перемское, ул. Центральная, д. 25, кв.1	Для ведения личного подсобного хозяйства	1390	1390
240	59:18:0730101:302	Российская Федерация, Пермский край, г.о. Добрянский, с. Перемское, ул. Центральная, з/у 27А	Для ведения личного подсобного хозяйства	1000	1000



1	2	3	4	5	6
241	59:18:0730101:304	Пермский край, Добрянский р-н, Перемское с.п, с. Перемское, ул. Солнечная, д. 16, кв. 2	Блокированная жилая застройка	999	999
242	59:18:0730101:316	Пермский край, Добрянский р-н, Перемское с.п, с. Перемское, ул. Центральная, д. 28	Для ведения личного подсобного хозяйства	2902	2902
243	59:18:0730101:325	Российская Федерация, Пермский край, г.о. Добрянский, с. Перемское, ул. Пожвинская, з/у 10	строительство, реконструкция и эксплуатация индивидуальных жилых домов, состоящих из комнат, а также помещений вспомогательного использования, предназначенных для удовлетворения гражданами бытовых и иных нужд (отдельно стоящие жилые дома с количеством этажей не более трех (включая подземные), предназначенные для круглогодичного проживания одной семьи	1533	1533
244	59:18:0730101:326	Пермский край, Добрянский район, Перемское с/п, с. Перемское, ул. Центральная, дом 22, кв.2	Для ведения личного подсобного хозяйства	1099	1099
245	59:18:0730101:336	Пермский край, Добрянский р-н, Перемское с.п, с. Перемское, ул. Пожвинская, д. 6, кв.1	Для ведения личного подсобного хозяйства	999	999
246	59:18:0730101:340	Пермский край, Добрянский р-н, Перемское с.п, с. Перемское, ул. Пожвинская, д 4, кв 1	Для ведения личного подсобного хозяйства	979	979
247	59:18:0730101:345	Пермский край, Добрянский р-н, Перемское с.п, с. Перемское, ул. Пожвинская, д. 5	Для ведения личного подсобного хозяйства	2886	2886
248	59:18:0730101:355	Российская Федерация, Пермский край, г.о. Добрянский, с. Перемское, ул. Зубкова, з/у 23	Для ведения личного подсобного хозяйства	2087	2087
249	59:18:0730101:361	Пермский край, Добрянский р-н, Перемское с.п, с. Перемское, ул. Почтовая, д. 1, кв. 2	Для ведения личного подсобного хозяйства	439	439
250	59:18:0730101:365	Пермский край, г. Добрянка, с. Перемское, ул. Зубкова, дом 19	Для ведения личного подсобного хозяйства	1642	1642



1	2	3	4	5	6
252	59:18:0730101:368	Российская Федерация, Пермский край, г.о. Добрянский, с. Перемское, ул. Зубкова, з/у 18	Для ведения личного подсобного хозяйства	1208	1208
253	59:18:0730101:369	Российская Федерация, Пермский край, г.о. Добрянский, с. Перемское, ул. Почтовая, з/у 7	Для размещения здания конторы	1700	1700
254	59:18:0730101:370	Российская Федерация, Пермский край, г.о. Добрянский, с. Перемское, ул. Почтовая, з/у 8	Для ведения личного подсобного хозяйства	2797	2797
255	59:18:0730101:373	Российская Федерация, Пермский край, г.о. Добрянский, с. Перемское, ул. Почтовая, з/у 9	Для ведения личного подсобного хозяйства	2661	2661
256	59:18:0730101:380	Пермский край, Добрянский р-н, с/п Перемское, с. Перемское, ул. Зубкова, дом 14	Для ведения личного подсобного хозяйства	5242	5242
257	59:18:0730101:382	Пермский край, г. Добрянка, с. Перемское, ул. Зубкова, дом 12	Для ведения личного подсобного хозяйства	3756	3756
258	59:18:0730101:384	Российская Федерация, Пермский край, г.о. Добрянский, с. Перемское, ул. Зубкова, з/у 13	Для ведения личного подсобного хозяйства	2565	2565
259	59:18:0730101:386	Российская Федерация, Пермский край, г.о. Добрянский, с. Перемское, ул. Почтовая, з/у 11	Для ведения личного подсобного хозяйства	1609	1609
260	59:18:0730101:39	Российская Федерация, Пермский край, г.о. Добрянский, с. Перемское, ул. Центральная, з/у 6/1	строительство, реконструкция и эксплуатация индивидуальных жилых домов, состоящих из комнат, а также помещений вспомогательного использования, предназначенных для удовлетворения гражданами бытовых и иных нужд (отдельно стоящие жилые дома с участками с количеством этажей не более трех (включая подземные), предназначенные для круглогодичного проживания одной семьи	1229	1229
261	59:18:0730101:398	край Пермский, р-н Добрянский, с/п Перемское, с. Перемское	для размещения торгового киоска	23	23
262	59:18:0730101:399	Пермский край, Добрянский р-н, Перемское с/п, с. Перемское	для размещения врачебной амбулатории	4498	4498



1	2	3	4	5	6
263	59:18:0730101:400	Пермский край, Добрянский район, с/п Перемское, с. Перемское, ул. Зубкова, д. 21	объекты торговли и общественного питания (бары, кафе, закусочные, столовые)	647	647
264	59:18:0730101:401	Российская Федерация, Пермский край, г.о. Добрянский, с. Перемское, ул. Зубкова, з/у 15	для размещения здания клуба	900	900
265	59:18:0730101:402	Российская Федерация, Пермский край, г.о. Добрянский, с. Перемское, ул. Зубкова, з/у 10	для размещения библиотеки	446	446
266	59:18:0730101:14 ЕЗ	Пермский край, Город Добрянка, Село Перемское, Улица Набережная	Для ведения личного подсобного хозяйства	965	965
	59:18:0730101:410 ОУ	Российская Федерация, Пермский край, г.о. Добрянский, с. Перемское, ул. Набережная, з/у 1/1		455	455
	59:18:0730101:411 ОУ		374	374	
	59:18:0730101:412 ОУ		136	136	
267	59:18:0730101:9 ЕЗ	Пермский край, г Добрянка, с Перемское	Для ведения личного подсобного хозяйства	2661	2661
	59:18:0730101:415 ОУ		1554	1554	
	59:18:0730101:416 ОУ		1106	1106	
268	59:18:0730101:101 ЕЗ	Пермский край, Город Добрянка, Село Перемское, Улица Набережная	Для ведения личного подсобного хозяйства	1245	1245
	59:18:0730101:417 ОУ	Российская Федерация, Пермский край, г.о. Добрянский, с. Перемское, ул. Набережная, з/у 19		360	360
	59:18:0730101:418 ОУ		885	885	
269	59:18:0730101:84 ЕЗ	Пермский край, г Добрянка, с Перемское	Для ведения личного подсобного хозяйства	1630	1630
	59:18:0730101:419 ОУ		1086	1086	
	59:18:0730101:420 ОУ		542	542	



1	2	3	4	5	6
270	59:18:0730101:423	Российская Федерация, Пермский край, г.о. Добрянский, с. Перемское, ул. Северная, з/у 1	Для ведения личного подсобного хозяйства	2473	2473
271	59:18:0730101:424	Российская Федерация, Пермский край, г.о. Добрянский, с. Перемское, ул. Северная, з/у 2	Для ведения личного подсобного хозяйства	1024	1024
272	59:18:0730101:425	Пермский край, Добрянский р-н, Перемское с/п, с. Перемское	Для ведения огородничества	14898	14898
273	59:18:0730101:426	Пермский край, Добрянский р-н, Перемское с/п, с. Перемское	Для ведения огородничества	1721	1721
274	59:18:0730101:427	Пермский край, Добрянский район, с/п Перемское, с. Перемское, ул. Набережная, д. 25 а	Для строительства индивидуального жилого дома	1412	1412
275	59:18:0730101:428 ЕЗ	Пермский край, Добрянский р-н, Перемское с/п, с. Перемское	Для строительства индивидуального жилого дома	29 650	29 650
	59:18:0730101:429 ОУ		17839	17839	
	59:18:0730101:430 ОУ		11811	11811	
276	59:18:0730101:432	Российская Федерация, Пермский край, г.о. Добрянский, с. Перемское, ул. Набережная, з/у 5А	Для ведения личного подсобного хозяйства	733	733
278	59:18:0730101:433	Российская Федерация, Пермский край, г.о. Добрянский, с. Перемское, ул. Пожвинская, з/у 11	Для ведения личного подсобного хозяйства	2460	2460
279	59:18:0730101:434	Пермский край, Добрянский район, с. Перемское, ул. Центральная, дом 15	Строительство, реконструкция и эксплуатация индивидуальных жилых домов, состоящих из комнат, а также помещений вспомогательного использования, предназначенных для удовлетворения гражданами бытовых и иных нужд (отдельно стоящие жилые дома с участками с количеством этажей не более трех (включая подземные), предназначенные для круглогодичного проживания одной семьи	1595	1595



1	2	3	4	5	6
280	59:18:0730101:435	Пермский край, Добрянский р-н, г. Добрянка, с. Перемское, Перемское с/п, ул. Зубкова, дом 11	Для ведения личного подсобного хозяйства	864	864
281	59:18:0730101:436	Российская Федерация, Пермский край, г.о. Добрянский, с. Перемское, ул. Почтовая, з/у 5	Строительство, реконструкция и эксплуатация жилых домов, состоящих из комнат, а также помещений вспомогательного использования, предназначенных для удовлетворений гражданами бытовых и иных нужд (отдельно стоящие дома с участками с количеством этажей не более трех (включая подземные), предназначенные для круглогодичного проживания одной семьи	2000	2000
282	59:18:0730101:438	Пермский край, Добрянский район, Перемское с/п, с. Перемское, ул. Набережная, дом 8	строительство, реконструкция и эксплуатация жилых домов, состоящих из комнат, а также помещений вспомогательного использования, предназначенных для удовлетворения гражданами бытовых и иных нужд (отдельно стоящие жилые дома с участками с количеством этажей не более трех (включая подземные), предназначенные для круглогодичного проживания одной семьи	1576	1576
283	59:18:0730101:439	Пермский край, Добрянский район, Перемское с/п, с. Перемское, ул. Косьвинская, дом 1, кв.2	Для ведения личного подсобного хозяйства	1327	1327
284	59:18:0730101:440	Пермский край, Добрянский р-н, Перемское с/п, с. Перемское, ул. Посадская, дом 7	Для индивидуального жилищного строительства	2003	2003
285	59:18:0730101:441	Пермский край, Добрянский район, Перемское с/п, с. Перемское, ул. Набережная, дом 12	Для ведения личного подсобного хозяйства	1983	1983
286	59:18:0730101:442	Пермский край, Добрянский р-он, Перемское сельское поселение, с. Перемское, ул.Северная, д.б	Для ведения личного подсобного хозяйства	2298	2298
287	59:18:0730101:443	Пермский край, Добрянский р-н, г. Добрянка, с. Перемское, Перемское с/п, ул. Почтовая, дом 10	Для ведения личного подсобного хозяйства	1429	1429
288	59:18:0730101:444	Пермский край, Добрянский р-н, г. Добрянка, с. Перемское, Перемское с/п, ул. Центральная, дом 26, кв.3	Блокированная жилая застройка	1399	1399



1	2	3	4	5	6
289	59:18:0730101:445	Пермский край, Добрянский район, г. Добрянка, с. Перемское, Перемское с/п, ул. Полевая, дом 3, кв.1	Для ведения личного подсобного хозяйства	660	660
290	59:18:0730101:446	Пермский край, Добрянский р-н, г. Добрянка, с. Перемское, Перемское с/п, ул. Северная, дом 10	Для ведения личного подсобного хозяйства	1362	1362
291	59:18:0730101:447	Пермский край, Добрянский р-н, г. Добрянка, с. Перемское, Перемское с/п, ул. Зубкова, дом 6	Для ведения личного подсобного хозяйства	1953	1953
292	59:18:0730101:448	Пермский край, район Добрянский, г. Добрянка, с. Перемское, Перемское с/п, ул. Солнечная, дом 2, кв.3	Для ведения личного подсобного хозяйства	1073	1073
293	59:18:0730101:449	Пермский край, Добрянский р-н, г. Добрянка, с. Перемское, Перемское с/п	Для индивидуального жилищного строительства	1273	1273
294	59:18:0730101:450	Пермский край, Добрянский район, Перемское с/п, с. Перемское, ул. Набережная, дом 21	Для ведения личного подсобного хозяйства	3630	3630
295	59:18:0730101:452	Пермский край, Добрянский р-н, г. Добрянка, с. Перемское, Перемское с/п, ул. Почтовая, дом 4	Для индивидуального жилищного строительства	1599	1599
296	59:18:0730101:453	Пермский край, Добрянский район, г. Добрянка, Перемское с/п, с. Перемское, ул. Набережная	Для размещения здания гаража лесничества	399	399
297	59:18:0730101:454	Пермский край, м.р-н. Добрянский, с.п. Перемское, с. Перемское, ул. Солнечная, д. 13, кв. 1	Для ведения личного подсобного хозяйства	997	997
298	59:18:0730101:455	Пермский край, Добрянский р-н, г. Добрянка, с. Перемское, Перемское с/п, ул. Зубкова, дом 7	Для ведения личного подсобного хозяйства	769	769
299	59:18:0730101:456	Пермский край, Добрянский р-н, Перемское с/п, с. Перемское, ул. Посадская	Для ведения личного подсобного хозяйства	1750	1750



1	2	3	4	5	6
300	59:18:0730101:457	Пермский край, Добрянский р-н, г. Добрянка, с. Перемское, Перемское с/п, ул. Центральная, дом 1, кв.1	Под домами индивидуальной жилой застройки (для размещения, обслуживания и эксплуатации 3-х комнатной квартиры и приусадебного участка)	1216	1216
301	59:18:0730101:458	Пермский край, Добрянский р-н, с. Перемское, Перемское с/п, ул. Солнечная, дом 16, кв.1	Под домами индивидуальной жилой застройки (для размещения, обслуживания и эксплуатации 3-х комнатной квартиры и приусадебного участка)	793	793
302	59:18:0730101:459	Пермский край, Добрянский р-н, г. Добрянка, с. Перемское, Перемское с/п, у домовладения №4 и №6, ул. Посадская	Для ведения личного подсобного хозяйства	2745	2745
303	59:18:0730101:460	Пермский край, Добрянский район, с/п Перемское, с. Перемское, ул. Косьвинская, дом 3	Под домами индивидуальной жилой застройки	3000	3000
304	59:18:0730101:461	Российская Федерация, Пермский край, г.о. Добрянский, с. Перемское, ул. Почтовая, з/у 1/1	Для ведения личного подсобного хозяйства	1067	1067
305	59:18:0730101:462	Российская Федерация, Пермский край, г.о. Добрянский, с. Перемское, ул. Волимская, з/у 7а	Для ведения личного подсобного хозяйства	1312	1312
306	59:18:0730101:463	Пермский край, Добрянский р-н, Перемское с/п, с. Перемское, ул. Набережная, дом 23	Для индивидуального жилищного строительства	1900	1900
307	59:18:0730101:464	Российская Федерация, Пермский край, г.о. Добрянский, с. Перемское, ул. Набережная, з/у 29	Для ведения личного подсобного хозяйства	1600	1600
308	59:18:0730101:465	Пермский край, Добрянский р-н, Перемское с/п, с. Перемское, ул. Центральная, д. 30	Для ведения личного подсобного хозяйства	1577	1577
309	59:18:0730101:17 ЕЗ	618706, Пермский край, Город Добрянка, Село Перемское, Улица Посадская	Для ведения личного подсобного хозяйства	2278	2278
	59:18:0730101:466 ОУ	Российская Федерация, Пермский край, г.о. Добрянский, с. Перемское,		1301	1301
	59:18:0730101:467 ОУ	ул. Посадская, з/у 6		977	977



1	2	3	4	5	6
310	59:18:0730101:468	Пермский край, Добрянский р-н, Перемское с/п, с Перемское, ул Набережная, д 26	Для размещения административного здания (конторы лесничества)	320	320
311	59:18:0730101:469	Пермский край, Добрянский р-н, Перемское с/п, с. Перемское, ул. Набережная, д. 27	Для ведения личного подсобного хозяйства	2500	2500
312	59:18:0730101:47	Российская Федерация, Пермский край, г.о. Добрянский, с. Перемское, ул. Посадская, з/у 9	Для ведения личного подсобного хозяйства	316	316
313	59:18:0730101:470	Пермский край, Добрянский район, Перемское с/п, с. Перемское, ул. Набережная, д. 28	Для ведения личного подсобного хозяйства	2500	2500
314	59:18:0730101:471	Пермский край, Добрянский р-н, Перемское с/п, с. Перемское, ул. Набережная, дом 18	под объектами торговли (для размещения здания магазина)	584	584
315	59:18:0730101:472	Пермский край, Добрянский р-н, Перемское с/п, с. Перемское, ул. Набережная	для индивидуального жилищного строительства	1100	1100
316	59:18:0730101:473	Российская Федерация, Пермский край, г.о. Добрянский, с. Перемское, ул. Заречная, з/у 8А	Для ведения личного подсобного хозяйства	1200	1200
317	59:18:0730101:475	Пермский край, Добрянский р-н, с. Перемское, ул. Школьная, дом 5	Для ведения личного подсобного хозяйства	1500	1500
318	59:18:0730101:476	Пермский край, Добрянский р-н, Перемское с/п, с. Перемское, ул. Солнечная, дом 6, кв.1	Под домами индивидуальной жилой застройки	1140	1140
319	59:18:0730101:477	Пермский край, Добрянский р-н, Перемское с/п, с. Перемское, ул. Северная, д. 11	Для ведения личного подсобного хозяйства	2500	2500
320	59:18:0730101:478	Пермский край, Добрянский р-н, Перемское с/п, с. Перемское, ул. Центральная, дом 29, кв.2	Блокированная жилая застройка	1338	1338



1	2	3	4	5	6
321	59:18:0730101:479	Пермский край, Добрянский район, Перемское с/п, с. Перемское, ул. Заречная, дом 3, кв. 2	Для индивидуального жилищного строительства	976	976
322	59:18:0730101:480	край Пермский, р-н Добрянский, с/п Перемское, с. Перемское, ул. Солнечная, дом 21, кв.2	Для ведения личного подсобного хозяйства	912	912
323	59:18:0730101:482	Пермский край, Добрянский р-н, Перемское с/п, с. Перемское, ул. Набережная, дом 22	Для индивидуального жилищного строительства	2099	2099
324	59:18:0730101:483	Российская Федерация, Пермский край, г.о. Добрянский, с. Перемское, ул. Солнечная, з/у 6/3	Под домами индивидуальной жилой застройки	1387	1387
325	59:18:0730101:484	Пермский край, Добрянский р-н, Перемское с/п, с. Перемское, ул. Северная, дом 5, кв.1	Для ведения личного подсобного хозяйства	812	812
326	59:18:0730101:485	Пермский край, Добрянский район, Перемское с/п, с. Перемское, ул. Посадская, д. 5	Для ведения личного подсобного хозяйства	2185	2185
327	59:18:0730101:487	Пермский край, Добрянский район, с Перемское, ул Северная, д 7, кв 2	Под домами индивидуальной жилой застройки	1533	1533
328	59:18:0730101:488	Пермский край, Добрянский р-н, с. Перемское, ул. Северная, д. 9, кв 1	Для ведения личного подсобного хозяйства	653	653
329	59:18:0730101:490	Пермский край, Добрянский район, с. Перемское, ул. Зубкова, д. 3	Для индивидуального жилищного строительства	2299	2299
330	59:18:0730101:491	Пермский край, Добрянский район, с. Перемское, ул. Центральная, д. 22, кв. 1	Для ведения личного подсобного хозяйства	1270	1270
331	59:18:0730101:494	Российская Федерация, Пермский край, г.о. Добрянский, с. Перемское, ул. Волимская, з/у 8	строительство, реконструкция и эксплуатация жилых домов, состоящих из комнат, а также помещений вспомогательного использования, предназначенных для удовлетворения гражданами бытовых и иных нужд (отдельно стоящие жилые дома с участками с количеством этажей не более трех (включая подземные), предназначенные для круглогодичного проживания одной семьи	1000	1000



1	2	3	4	5	6
332	59:18:0730101:495	Пермский край, Добрянский р-он, с. Перемское, ул. Школьная, д. 4	Для ведения личного подсобного хозяйства	1100	1100
333	59:18:0730101:496	Российская Федерация, Пермский край, г.о. Добрянский, с. Перемское, ул. Почтовая, з/у 12	Под домами индивидуальной жилой застройки	1500	1500
334	59:18:0730101:497	Пермский край, Добрянский район, Перемское сельское поселение, с. Перемское, ул. Заречная, д. 3, кв. 1	Под домами индивидуальной жилой застройки	1412	1412
335	59:18:0730101:498	Пермский край, Добрянский район, с. Перемское, ул. Волимская, д. 11, кв. 1	Для ведения личного подсобного хозяйства	1800	1800
336	59:18:0730101:5	Пермский край, г. Добрянка	для размещения гидрологического поста	2051	2051
337	59:18:0730101:501	Пермский край, с. Перемское, ул. Набережная, д. 5	Для ведения личного подсобного хозяйства	1102	1102
338	59:18:0730101:51	Пермский край, г. Добрянка, с. Перемское, (Ергино)	Для ведения личного подсобного хозяйства	2060	2060
339	59:18:0730101:52	Российская Федерация, Пермский край, г.о. Добрянский, с. Перемское, ул. Заречная, з/у 1А	Для ведения личного подсобного хозяйства	3101	3101
340	59:18:0730101:55	Российская Федерация, Пермский край, г.о. Добрянский, с. Перемское, ул. Заречная, з/у 8	Для ведения личного подсобного хозяйства	1168	1168
341	59:18:0730101:60	Пермский край, Добрянский р-н, Перемское с/п, с. Перемское, ул. Набережная, д. 27	Для ведения огородничества	1500	1500
342	59:18:0730101:70	Российская Федерация, Пермский край, г.о. Добрянский, с. Перемское, ул. Заречная, з/у 4	Для индивидуального жилищного строительства	1916	1916
343	59:18:0730101:71	Российская Федерация, Пермский край, г.о. Добрянский, с. Перемское, ул. Заречная, з/у 7	Для ведения личного подсобного хозяйства	4107	4107
344	59:18:0730101:72	Российская Федерация, Пермский край, г.о. Добрянский, с. Перемское, ул. Заречная, з/у 5	Для ведения личного подсобного хозяйства	1346	1346



1	2	3	4	5	6
345	59:18:0730101:73	Российская Федерация, Пермский край, г.о. Добрянский, с. Перемское, ул. Посадская, з/у 17	Для ведения личного подсобного хозяйства	1163	1163
346	59:18:0730101:75	Пермский край, г. Добрянка, с. Перемское	Для ведения личного подсобного хозяйства	3960	3960
347	59:18:0730101:76	Российская Федерация, Пермский край, г.о. Добрянский, с. Перемское, ул. Солнечная, з/у 3-1	Для ведения личного подсобного хозяйства	790	790
348	59:18:0730101:81	Российская Федерация, Пермский край, г.о. Добрянский, с. Перемское, ул. Посадская, з/у 19	Для ведения личного подсобного хозяйства	2254	2254
349	59:18:0730101:82	Российская Федерация, Пермский край, г.о. Добрянский, с. Перемское, ул. Набережная, з/у 7	Для ведения личного подсобного хозяйства	2011	2011
350	59:18:0730101:88	Российская Федерация, Пермский край, г.о. Добрянский, с. Перемское, ул. Посадская, з/у 16	Для ведения личного подсобного хозяйства	2282	2282
351	59:18:0730101:89	Пермский край, г. Добрянка, с. Перемское	Для ведения личного подсобного хозяйства	1202	1202
352	59:18:0730101:91	Российская Федерация, Пермский край, г.о. Добрянский, с. Перемское, ул. Зубкова, з/у 22	Для ведения личного подсобного хозяйства	3468	3468
353	59:18:0730101:92	Российская Федерация, Пермский край, г.о. Добрянский, с. Перемское, ул. Посадская, з/у 20	Для ведения личного подсобного хозяйства	3424	3424
354	59:18:0730101:93	Пермский край, Добрянский район, Перемское с/пос., с. Перемское, ул. Набережная, 9	Для ведения личного подсобного хозяйства	2698	2698
355	59:18:0730101:94	Российская Федерация, Пермский край, г.о. Добрянский, с. Перемское, ул. Набережная, з/у 11	Для ведения личного подсобного хозяйства	3137	3137
356	59:18:0730101:95	Российская Федерация, Пермский край, г.о. Добрянский, с. Перемское, ул. Набережная, з/у 10	Для ведения личного подсобного хозяйства	3340	3340



1	2	3	4	5	6
357	59:18:0730101:97	Российская Федерация, Пермский край, г.о. Добрянский, с. Перемское, ул. Набережная, з/у 13	Для ведения личного подсобного хозяйства	1914	1914
358	59:18:0730101:99	Российская Федерация, Пермский край, г.о. Добрянский, с. Перемское, ул. Набережная, з/у 15	Для ведения личного подсобного хозяйства	2033	2033
359	59:18:0910101:42	Российская Федерация, Пермский край, г.о. Добрянский, с. Перемское, ул. Пожвинская, з/у 12	Для ведения личного подсобного хозяйства	3333	3333
360	59:18:0910101:493	Местоположение установлено относительно ориентира, расположенного за пределами участка. Почтовый адрес ориентира: Пермский край, город Добрянка, с Перемское	Под объекты инженерного оборудования электроснабжения (под опорами №№ 30-36, №№ 48-56 ВЛ-10 кВ ф. Никулино-1 от ПС Пермская до РП-Никулино, входящей в состав ЭСК "Пермская", принадлежащего ОАО "МРСК Урала")	5	5
361	59:18:0000000:16533	Российская Федерация, Пермский край, г.о. Добрянский, с. Перемское	Земельные участки (территории) общего пользования	140 018	140 018
362	59:18:0730101:19	Местоположение установлено относительно ориентира, расположенного за пределами участка. Почтовый адрес ориентира: Пермский край, г Добрянка, с Перемское	Для ведения личного подсобного хозяйства	1300	—
363	59:18:0730101:22	Местоположение установлено относительно ориентира, расположенного за пределами участка. Почтовый адрес ориентира: Пермский край, г Добрянка, с Перемское	Для ведения личного подсобного хозяйства	1214	—



1	2	3	4	5	6
364	59:18:0730101:26	Местоположение установлено относительно ориентира, расположенного за пределами участка. Почтовый адрес ориентира: Пермский край, г Добрянка, с Перемское	Для ведения личного подсобного хозяйства	1029	—
365	59:18:0730101:27	Местоположение установлено относительно ориентира, расположенного за пределами участка. Почтовый адрес ориентира: Пермский край, г Добрянка, с Перемское	Для ведения личного подсобного хозяйства	1731	—
366	59:18:0730101:30	Местоположение установлено относительно ориентира, расположенного за пределами участка. Почтовый адрес ориентира: Пермский край, г Добрянка, с Перемское	Для ведения личного подсобного хозяйства	2936	—
367	59:18:0730101:33	Местоположение установлено относительно ориентира, расположенного за пределами участка. Почтовый адрес ориентира: Пермский край, г Добрянка, с Перемское	Для ведения личного подсобного хозяйства	2217	—
368	59:18:0730101:48	618706, Пермский край, Город Добрянка, Село Перемское, Улица Посадская	Для ведения личного подсобного хозяйства	1037	—



1	2	3	4	5	6
369	59:18:0730101:85	Местоположение установлено относительно ориентира, расположенного за пределами участка. Почтовый адрес ориентира: Пермский край, г Добрянка, с Перемское	Для ведения личного подсобного хозяйства	2122	—
370	59:18:0730101:98	Местоположение установлено относительно ориентира, расположенного за пределами участка. Почтовый адрес ориентира: Пермский край, г Добрянка, с Перемское	Для ведения личного подсобного хозяйства	3347	—
371	59:18:0730101:147	Местоположение установлено относительно ориентира, расположенного за пределами участка. Почтовый адрес ориентира: Пермский край, г Добрянка, с Перемское	Для ведения личного подсобного хозяйства	1710	—
372	59:18:0730101:154	Местоположение установлено относительно ориентира, расположенного за пределами участка. Почтовый адрес ориентира: Пермский край, г Добрянка, с Перемское	Для ведения личного подсобного хозяйства	2258	—
373	59:18:0730101:202	Местоположение установлено относительно ориентира, расположенного за пределами участка. Почтовый адрес ориентира: Пермский край, г Добрянка, с Перемское	Для ведения личного подсобного хозяйства	1300	—



1	2	3	4	5	6
374	59:18:0730101:356 ЕЗ	Местоположение установлено относительно ориентира, расположенного за пределами участка. Почтовый адрес ориентира: Пермский край, г Добрянка, с Перемское	Для ведения личного подсобного хозяйства	1970	—
	59:18:0730101:354 ОУ			1648	—
	59:18:0730101:357 ОУ			322	—
375	59:18:0730101:364	Местоположение установлено относительно ориентира, расположенного за пределами участка. Почтовый адрес ориентира: Пермский край, г Добрянка, с Перемское	Для ведения личного подсобного хозяйства	1931	—
376	59:18:0730101:367	Местоположение установлено относительно ориентира, расположенного за пределами участка. Почтовый адрес ориентира: Пермский край, г Добрянка, с Перемское	Для ведения личного подсобного хозяйства	1422	—
377	59:18:0730101:403	Местоположение установлено относительно ориентира, расположенного за пределами участка. Почтовый адрес ориентира: Пермский край, г Добрянка, с Перемское	Для ведения личного подсобного хозяйства	4837	—
378	59:18:0730101:1605	Местоположение установлено относительно ориентира, расположенного за пределами участка. Почтовый адрес ориентира: Пермский край, город Добрянка, с Перемское	для ведения личного подсобного хозяйства	1900	—



1	2	3	4	5	6
379	59:18:0730101:1642	<p>Местоположение установлено относительно ориентира, расположенного за пределами участка.</p> <p>Почтовый адрес ориентира: Пермский край, г Добрянка, с Перемское, ул Волимская, д 14</p>	для ведения личного подсобного хозяйства	1500	—



ПРОЕКТ МЕЖЕВАНИЯ ТЕРРИТОРИИ
 кадастрового квартала 59:18:0730101,
 расположенного по адресу:
 Пермский край, городской округ Добрынский, с. Пермское
ФАКТИЧЕСКОЕ ИСПОЛЬЗОВАНИЕ ТЕРРИТОРИИ



- Условные обозначения
- граница проектируемой территории
 - граница кадастрового квартала
 - граница участка, занятая объектом недвижимости
 - земельный участок, участок в ИЖС
 - номер земельного участка в кадастре
- Историческая инфраструктура
- линия газоснабжения
 - линия электропередачи
 - линия связи
 - инженерная инфраструктура
- Границы зон в соответствии с территориальной организацией территории
- граница зоны жилой застройки
 - граница зоны размещения объектов культурного назначения
 - граница зоны размещения объектов культурного назначения



№	Имя	Фамилия	Инициалы	Дата	Страна	Город	Улица	Дом	Квартира
1	Шуляникова	О.А.		2021	Россия	Пермский край	Добрынский городской округ	с. Пермское	
2	Шуляникова	О.А.		2021	Россия	Пермский край	Добрынский городской округ	с. Пермское	